




РЕПУБЛИКА БЪЛГАРИЯ

Министерство на околната среда и водите

Регионална инспекция по околната среда и водите – С м о л я н



Ниво на класификация - 0/TLP-WHITE/

СЪОБЩЕНИЕ

за обществен достъп за постановено Решение за преценяване на необходимостта от извършване на оценка на въздействието върху околната среда (ОВОС) за инвестиционно предложение.

Съгласно чл.8, ал.5, т.2 от Наредба за условията и реда за извършване на оценка на въздействието върху околната среда, Регионална инспекция по околната среда и водите – Смолян съобщава за постановено на **12.01.2024г. Решение № СМ-001-ПР/2024г.** на Директора на РИОСВ – Смолян за преценяване на необходимостта от извършване на оценка на въздействието върху околната среда (ОВОС) за инвестиционно предложение: „Кабинков лифт“ от с. Стар читак до Късноантична и Средновековна крепост при устието на река Боровица, землище на с. Дойранци, община Ардино, област Кърджали.

Решението е поставено за обществен достъп на информационното табло в сградата на РИОСВ - Смолян (партер), адрес ул. „Дичо Петров" №16, за период от 14 дни на **12.01.2024г.** и на следния електронен адрес на интернет страницата на РИОСВ – Смолян: https://smolyan.riosv.com/main.php?module=documents&object=category&action=list&doc_cat_id=2. Решението се намира в отдел „Превантивна дейност“, дирекция „Контрол и превантивна дейност“. Достъпът до него е по реда на Закона за достъп до обществена информация.

КОНСТАТИВЕН ПРОТОКОЛ

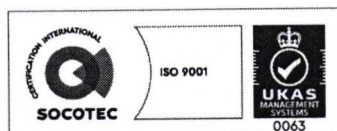
Днес **12.01.2024г.** за период от 14 дни на основание чл.8, ал.5, т.2 от Наредбата за условията и реда за извършване оценка на въздействието върху околната среда, на информационното табло в сградата на РИОСВ – Смолян – партерен етаж, адрес: ул. „Дичо Петров" №16, гр. Смолян е поставено за обществен достъп **Решение за преценяване на необходимостта от извършване на оценка на въздействието върху околната среда №СМ-001-ПР/2024г. от 12.01.2024 г.** на Директора на РИОСВ – Смолян, да не се извършва оценка на въздействието върху околната среда за инвестиционно предложение: „Кабинков лифт“ от с. Стар читак до Късноантична и Средновековна крепост при устието на река Боровица, землище на с. Дойранци, община Ардино, област Кърджали.

Решението е публикувано за обществен достъп и на следния електронен адрес: https://smolyan.riosv.com/main.php?module=documents&object=category&action=list&doc_cat_id=2, на интернет страницата на РИОСВ – Смолян. Решението се намира в отдел „Превантивна дейност“, дирекция „Контрол и превантивна дейност“. Достъпът до него е по реда на Закона за достъп до обществена информация.

Присъствали на съобщаването:

1. Красимир Кондов, гл. експерт
3. Петя Славова – гл. експерт: ?

2. Виолета Величкова, гл. експерт:



☒ 4700 гр. Смолян, ул. „Дичо Петров“ № 16, ПК 99, e-mail: riosv-smolyan@mbox.contact.bg, <http://smolyan.riosv.com>; ☎ Директор: 0301/60-113, Тех. сътрудници: 0301/60-100, 60-112, Fax: 0301/60-119





РЕШЕНИЕ

№ СМ-001-ПР/2024г.

**за преценяване на необходимостта от извършване на оценка на въздействието
върху околната среда**

На основание чл. 93, ал.1, т.1, ал. 3 и ал. 6 от Закона за опазване на околната среда (ЗООС), чл.7, ал.1 и чл.8, ал.1 от Наредбата за условията и реда за извършване на оценка на въздействието върху околната среда (Наредбата за ОВОС), чл. 31, ал.4 и ал.6 от Закона за биологичното разнообразие (ЗБР), чл.40, ал.4, във връзка с ал.3 от Наредбата за условията и реда за извършване на оценка на съвместимостта на планове, програми, проекти и инвестиционни предложения с предмета и целите на опазване на защитените зони (Наредба за ОС), писмена документация от възложителя по Приложение №2 към чл.6 от Наредбата по ОВОС и по чл.10, ал.1 и 2 от Наредба за ОС, както и становища на БД ИБР – Пловдив, РЗИ – Кърджали и ЮЦДП - Смолян.

РЕШИХ:

да не се извършва оценка на въздействието върху околната среда за инвестиционно предложение: „Кабинков лифт“ от с. Стар читак до Късноантична и Средновековна крепост при устието на река Боровица, землище на с. Дойранци, община Ардино, област Кърджали, което няма вероятност да окаже значително отрицателно въздействие върху компонентите и факторите на околната среда, както и върху природни местообитания, популации и местообитания на видове, предмет на опазване в защитени зони.


възложител: Община Ардино, ул. „Бели брези“ №31, гр. Ардино, обл. Кърджали

Характеристика на инвестиционното предложение:

Предмет на инвестиционното предложение е изграждане на кабинков лифт от с. Стар читак до Късноантична и Средновековна крепост при устието на река Боровица, землище на с. Дойранци, община Ардино, област Кърджали. Инвестиционното предложение обхваща Поземлен имот с идентификатор 69122.10.86, м. „Еми Баир“, землище на с. Стар читак, област Кърджали, община Ардино, общинска публична собственост, земеделска територия, категория на земята - 9, НТП Пасище, площ 9464 кв. м и поземлен имот с идентификатор 21806.1.124, землище на с. Дойранци, община Ардино, област Кърджали, държавна частна собственост, горска територия, НТП - Друг вид дървопроизводителна гора, площ 6370 кв. м. Проектираният кабинков лифт ще бъде изграден на две стъпки, с обща дължина 685 м. Проектирани са две станции: станция Юг – в ПИ №69122.10.86 и станция Север – в ПИ №21806.1.124. Предвижда се транспортиране на туристи в две посоки - от началната точка в землището на с. Стар читак до крепостта извън крепостната стена, с общо две или четири кабинки, в двете посоки с капацитет до 40 души на посока.

Така заявеното инвестиционно предложение попада в обхвата на глава шеста, **т.12 буква „а“ – ски писти, ски влекаве, лифтове и съоръжения към тях** на Приложение №2 на ЗООС и съгласно разпоредбите на чл. 93, ал.1, т.1, **подлежи** на преценяване на необходимостта от извършване на оценка на въздействието върху околната среда (ОВОС).

Инвестиционното предложение попада в обхвата на чл.31, ал.1 от Закона за биологичното разнообразие и чл. 2, ал. 1, т. 1 от Наредбата за ОС (обн., ДВ, бр. 73 от 11.09.2007 г., изм. и доп., бр.94 от 30.11.2012г.), поради което подлежи на оценка за



съвместимост.

Територията, в чийто граници ще се реализира ПУП-ПРЗ **не попада** в границите на защитена територия по смисъла на Закона за защитените територии, **но попада** в обхвата на защитени зони по смисъла на Закона за биологичното разнообразие:

- BG0001031 „Родопи Средни“ за опазване на природните местообитания и на дивата флора и фауна, обявена със Заповед № РД-351/31.03.2021 г. на министъра на околната среда и водите (ДВ бр.59/16.07.2021 г.).

- BG0002073 „Добростан“ за опазване на дивите птици, обявена със Заповед № РД-528/26.05.2010г. на Министъра на околната среда и водите (ДВ бр.47/2010 г.).

Направената проверка за допустимост по реда на чл. 12, ал.2, във връзка с ал.1 от Наредбата за ОС установи, че инвестиционното предложение е допустимо спрямо режимите на горечитираните защитени зони, съгласно заповедта за обявяването им.

Съгласно чл.40, ал.4 от Наредбата за ОС, след анализ на представената информация и въз основа на критериите по чл. 16 от Наредбата по ОС, преценката на компетентния орган е, че настоящото инвестиционно предложение няма вероятност да окаже отрицателно въздействие върху природни местообитания, популации и местообитания на видове (включително птици), предмет на опазване в защитени зони от мрежата на „Натура 2000“.

На основание чл. 4а от Наредбата за ОВОС е изискано становище от Басейнова дирекция Източнореломорски район – Пловдив (БД ИБР), относно допустимостта на инвестиционното предложение спрямо целите за опазване на околната среда и мерките, определени в ПУРБ на ИБР и в Плана за управление на риска от наводнения в Източнореломорски район (ПУРН на ИБР).

Съгласно чл.7, ал.2, т.2, буква „б“ от Наредбата за ОВОС, е проведена консултация с РЗИ – Кърджали.

МОТИВИ:

I. Характеристики на инвестиционното предложение: размер, засегнатата площ, параметри, мащабност, обем; взаимовръзка и кумулиране с други съществуващи и/или одобрени инвестиционни предложения; ползване на природни ресурси, земните недра, почвите, водите и на биологичното разнообразие; генериране на отпадъци; замърсяване и вредно въздействие; риск от големи аварии и/или бедствия; рисковете за човешкото здраве:

1. Инвестиционното предложение предвижда изграждане на туристическа инфраструктура на община Ардино - кабинков лифт от с. Стар читак до Късноантична и Средновековна крепост при устието на река Боровица, землище на с. Дойранци, община Ардино, област Кърджали. Проектираният кабинков лифт ще бъде изграден с две стъпки, разположени в двете станции - началната - в землището на с. Стар читак и крайната, разположена в землището на с. Дойранци. Общата дължина на въздушното трасе се предвижда да е 685 м. (но не - повече от 1000,0 м). Извършено е предварително проучвателно геодезическо заснемане на набелязаните площадки.

2. Първата стъпка (на стълба) на лифтовото съоръжение се проектира да бъде изградена върху общинска земеделска земя, ПИ с идентификатор № 69122.10.86, с общ размер 9,464 дка. Имотът се намира извън сервитута и охраняемата зона на яз. Кърджали, в границите на землище с. Стар читак. Площта, необходима за изграждане на първата лифтова станция и помощните сгради и обекти ще заеме 2,0 дка. Втората стъпка (на стълба) на лифтовото съоръжение се проектира да бъде изградена в държавна горска земя в землище на с. Дойранци, ПИ с идентификатор 21806.1.124, с общ размер 6,370 дка, като стъпката и приемната площадка ще бъдат разположени извън крепостната стена. На площадката не се предвижда разполагане на други помощни сгради и съоръжения, освен „стъпката“ на лифта и кабинковата площадка. Размера на площадката се определя по графични данни от геодезическото предпроектно заснемане и ще бъде 0,5-0,7 дка (до 1,0 дка.).

3. С предвиденият за изграждане кабинков лифт ще се транспортират туристи в две посоки - от началната точка в землището на с. Стар читак до крепостта извън крепостната

стена, с общо две или четири кабинки, в двете посоки с капацитет до 40 души на посока. За целта ще бъдат монтирани два броя стълбове с начална и крайна точка.

4. С изграждането на кабинков лифт ще се осигури достъп до недвижимата културна ценност, като по този начин ще се постигне по-доброто ѝ експониране и представяне.

5. За обслужване на туристическия поток, около първата лифтова станция ще се обособят: места за паркиране на МПС, места за изчакване - беседки и пейки, малък информационен център. Върху площадката на първата лифтова станция ще се разположат помощните сгради и помещения, обслужващи безопасната дейност на съоръжението: гараж за домуване на кабинките, техническо помещение за ежедневен преглед и ремонт на кабинки и съоръжение, работно помещение на персонала и битово помещение, трафопост.

6. Лифтовото съоръжение и помощните сгради, и обекти ще бъдат проектирани, и изпълнени изцяло от метални сглобяеми конструкции. Основната част на строителството ще стане по сглобяем начин на предварително заготовени от фирмата изпълнител комплекти - метални конструкции. Монолитно изпълнение се предвижда за подготвителни площадки - за разполагане на сглобяемите сгради, подпомагащи дейността на лифтовото съоръжение. Спомагателните сглобяеми сгради ще се изпълнят от носеща метална конструкция и ограждащи и преградни стени от термопанели, произведени от лицензирана фирма. Монолитно ще бъде изпълнението на основите на металната сглобяема носеща конструкция на лифта.

7. Снабдяването с вода за питейно - битови нужди ще стане чрез включване към водопроводната система на общината, съгласно указания, посочени в становище на експлоатационното дружество "ВиК" ООД.

8. Формираните от дейността битово-отпадъчни води ще се заустват във водоплътна изгребна яма, чието обслужване ще става след сключване на договор със специализирана оторизирана фирма.

9. В близост до обекта има изградена електропреносна мрежа. За обслужване на обекта се предвижда да се изгради самостоятелен трафопост, присъединен към общата електроразпределителна мрежа съгласно изискванията, указани в становище на експлоатационното дружество „ЕР ЮГ“ АД .

10. Обектът ще се обслужва от съществуващ път. Не се предвижда изграждане на нова или промяна на съществуващата пътна инфраструктура.

11. Всички видове отпадъци по време на реализацията и експлоатацията на предложението ще се третират съобразно нормативните изисквания. Формираните битови отпадъци ще се съхраняват в контейнери на терена, след което ще се извозват на регионално депо за неопасни отпадъци гр. Кърджали.. Транспортното обслужване ще става чрез асфалтов път.

12. При стриктно спазване на предложените мерки, целящи ограничаване на неблагоприятните въздействия върху околната среда, както и нормативните изисквания, в резултат от реализацията на предложението, не се очаква възникване на кумулативни въздействия със значителен отрицателен ефект и поява на замърсяване и дискомфорт върху околната среда.

13. С реализацията на предложението, не съществува риск от инциденти при стриктното спазване на технологичната дисциплина и изискванията на безопасност на труда.

14. Съгласно писмо на РЗИ - Кърджали с изх. № 10-81-1/08.12.2023г., реализацията и експлоатацията на инвестиционното предложение няма да предизвика отрицателно въздействие върху хората и тяхното здраве.

II. Местоположението на инвестиционното предложение: съществуващо и одобрено земеползване; относителното изобилие, достъпност, качество и възстановителна способност на природните богатства; абсорбиционен капацитет на природната среда; крайбрежни зони и морска околна среда; планински и горски райони; защитени със закон територии; засегнати елементи от Националната екологична мрежа; територии, свързани с инвестиционното предложение, в които нормите за качество на околната среда са нарушени или се смята, че съществува

такава вероятност; гъсто населени райони; ландшафт и обекти с историческа, културна или археологическа стойност; територии и/или зони и обекти със специфичен санитарен статут или подлежащи на здравна защита:

1. Инвестиционното предложение обхваща поземлен имот с идентификатор 69122.10.86, област Кърджали, община Ардино, с. Стар читак, м. Еми Баир, общинска публична собственост, земеделска територия, категория на земята - 9, НТП Пасище, площ 9464 кв. м и поземлен имот с идентификатор 21806.1.124, област Кърджали, община Ардино, с. Дойранци, държавна частна собственост, горска територия, НТП - Друг вид дървопроизводителна гора, площ 6370 кв. м.

2. Съобразно писмо на „Южноцентрално държавно предприятие“ – гр. Смолян с вх. № КПД-11-714-(12)/11.01.2024г., за реализацията на инвестиционното предложение, следва да се проведат съответните процедури от Закона за горите, свързани с промяна предназначението на имоти в горски територии.

3. Съобразено с полученото становище по чл. 155, ал.1, т.23 от Закона за водите с изх. №ПУ-01-956-(1)/21.11.2023 г. на Басейнова дирекция Източнореломорски район - Пловдив (БД ИБР), приложено към настоящото писмо, инвестиционното предложение е допустимо от гледна точка на План за управление на речните басейни (ПУРБ) на ИБР (2016-2021) и План за управление на риска от наводнения (ПУРН) на ИБР (2016-2021), Закона за водите и подзаконовите актове към него, при спазване на следните условия:

- Да не се допуска замърсяване на подземното и повърхностното водно тяло от дейностите по реализиране и експлоатация на инвестиционното предложение (ИП);

- Да има наличие на писмен договор със стопанисващите органи, осигуряващи водоснабдяване на населеното място за доставка на питейна вода;

- Преди реализацията на дейностите в ИП, свързани е пресичане на воден обект (въздушно преминаване над водния обект), да се извърши 30 - дневно предварително уведомяване на БД ИБР по реда на чл. 58, като уведомлението да съдържа необходимата информация по чл. 58, ал. 2 от ЗВ;

- Изграждането на стъпка едно в ПИ с идентификатор 69122.10.86 да бъде над кота 331.34 м (преизчислена по Балтийска височинна система), която представлява кота най-високо водно ново (НВВН) на язовир „Кърджали“. Язовирът е записан под № 28 от списъка на комплексните и значими язовири на Приложение № 1 към чл. 13, т. 1 от Закона за водите;

- ИП да бъде съгласувано с дружеството, експлоатиращо яз. Кърджали;

- Да се спазват забраните, посочени в заповедите за обявяване на 33 „Родопи Средни“ с код BG0001031 и 33 „Добростан“ с код BG0002073.

4. С реализацията на инвестиционното предложение ще се засегне незначителен процент от площта на двете защитени зони (териториите им се припокриват), съответно 0,001% от общата площ на 33 „Родопи Средни“ и 0,019% от общата площ на 33 „Добростан“ (в периферията), като предвид местоположението, обема, характера на предвижданията и малката реално обща използвана площ за изграждане на обекта, не се очаква значително отрицателно въздействие върху структурата, функциите, целостта и природозащитни цели на двете засегнати защитени зони. Не се създават условия и предпоставки за загуба или намаляване на ключови характеристики, природни процеси или ресурси, които са от съществено значение за поддържането или възстановяването на съответните местообитания и видове в алпийския биогеографски регион и в двете защитени зони.

5. Отчитайки местоположението на терена, минималната реално засегната площ и сила на въздействие на предвижданията, реализацията им не предполага значително по степен отрицателно въздействие, изразяващо се в увреждане, загуба и/или фрагментация на картираните по проекта на МОСВ и попадащи в обхвата на инвестиционното предложение два типа природни местообитания, предмет на опазване в защитена зона BG0001031 „Родопи Средни“: *91M0 Балкано-панонски церово-горунови гори* (0,64 ха в ПИ № 21806.1.124, което е 0,006% от площта му в зоната) и *6210* Полуестествени сухи тревни и храстови съобщества върху варовик (Festuco-Brometalia)(*важни местообитания за орхидеи)* (0,62 ха в ПИ № 69122.10.86, което е 0,01% от площта му в зоната), а характера и обема на предвидените в

инвестиционното предложение дейности не предполагат трайно и необратимо влошаване на площите на естественото им разпространение в зоната, както и за влошаване на състоянието на характерните за местообитанията растителни видове. Всички засегнати площи, представляват значително под 0,1% от съответните територии в зоната, което предполага минимален кумулативен ефект и незначително въздействие на инвестиционното предложение върху местообитанията.

6. Характерът и обема на предвидените дейности, съобразено с тяхната интензивност, мащаб и сезонност на ползване на обекта и инфраструктурните елементи към него, не предполага промяна в жизнено важни и структуроопределящи фактори, определящи функциите на местообитанията или популациите на засегнатите целеви видове от фауната, предмет на опазване в защитената зона, което да доведе до значителна отрицателна промяна в природозащитното състояние, площта на естественото разпространение, унищожаване и/или намаляване площта на най-благоприятните им местообитания, както и до влошаване качествата на попадащите в различни части от обхвата на инвестиционното предложение и картирани по проект на МОСВ местообитания на: 2 вида безгръбначни - обикновен сечко (1088 *Cerambyx cerdo*), бръмбар рогач (1083 *Lucanus cervus*); 2 вида риби - обикновен щипок (1149 *Cobitis taenia*), горчивка (1134 *Rhodeus sericeus amarus*); 6 вида земноводни и влечуги - голям гребенест тритон (1171 *Triturus karelinii*); жълтокоремна бумка (1193 *Bombina variegata*), шипобедрена костенурка (1219 *Testudo graeca*), шипоопашата костенурка (1217 *Testudo hermanni*), обикновена блатна костенурка (1220 *Emys orbicularis*), 5194 *Elaphe sauromates*; 8 вида бозайници - видра (1355 *Lutra lutra*), малък подковонос (1303 *Rhinolophus hipposideros*); голям подковонос (1304 *Rhinolophus ferrumequinum*); трицветен нощник (1321 *Myotis emarginatus*); южен подковонос (1305 *Rhinolophus euryale*); средиземноморски подковонос (1306 *Rhinolophus blasii*), дългопръст нощник (1316 *Myotis capaccinii*), подковонос на Мехели (1302 *Rhinolophus mehelyi*), като с реализацията на настоящото инвестиционно предложение, пряко ще се засегне незначителен процент от териториалният им обхват в зоната (значително под 0,01% от съответните територии в зоната). В тази връзка, отрицателното въздействие върху предмета на опазване в защитената зона и върху състоянието на характерните за местообитанията растителни и животински видове, не се очаква да е в значителна степен и може да бъде компенсирано от екосистемата или ограничено, чрез спазване на заложените в настоящото решение условия.

7. Предвид местоположението, обема, характера на предвижданията и относително малката реално обща използвана площ за изграждане на обекта, реализацията на инвестиционното предложение не предполага възникване на значително по степен отрицателно въздействие, изразяващо се загуба, увреждане и/или фрагментация, вкл. трайно влошаване качествата на хранителни и/или гнездови местообитания или места за укритие и почивка на характерните за района и картирани по проекта на МОСВ видове птици, предмет на опазване в защитена зона BG0002073 „Добростан”, като: обикновен пчелояд (A230 *Merops apiaster*), ливаден дърдавец (A122 *Crex crex*), черен щъркел (A030 *Ciconia nigra*), бял щъркел (A031 *Ciconia ciconia*), обикновен мишелов (A087 *Buteo buteo*), малък креслив орел (A089 *Aquila pomarina*), кръстат (царски) орел (A404 *Aquila heliaca*), бухал (A215 *Bubo bubo*), белошипа ветрушка (A095 *Falco naumanni*), късопръст ястреб (A402 *Accipiter brevipes*), вкл. и други видове птици, включени в Приложение № 2 и № 3 от ЗБР (основно горски, мигриращи), като: средиземноморски сокол (A100 *Falco eleonorae*), орко (A099 *Falco subbuteo*), сив жерав (A127 *Grus grus*), северен мишелов (A088 *Buteo lagopus*) и други. Усвояването на територията не предполага промяна в жизнено важни фактори, определящи функциите на местообитанията или екосистемите, използвани от видовете птици, предмет на опазване в защитената зона. В рамките на инвестиционното предложение няма установени миграционни коридори или места на концентрация на птици за хранене или при прелетите.

8. С реализацията на инвестиционното предложение не се създава трайна и непреодолима преграда, която да фрагментира миграционни пътища на видове, вкл. птици, предмет на опазване в защитените зони, като не се очаква отрицателно въздействие върху непрекъснатостта на местообитанията в зоните и увеличаване степента на фрагментация,

спрямо първоначалното състояние, както и прекъсване на биокоридорни връзки, с което да се наруши целостта и кохерентността на защитените зони от мрежата Натура 2000.

9. Отчитайки обхвата и характера на предвидените с инвестиционното предложение дейности, реализирането им не предполага значителна промяна в характера и интензивността на възможните шумови и антропогенни въздействия, спрямо настоящия момент, както и не се очакват значителни негативни въздействия, като прекъсване на функционални връзки в популациите, унищожаване или трайно обезпокояване на видовете, вкл. и птици, предмет на опазване в защитените зони, което да доведе до тяхното трайно и необратимо прогонване, загуба на отделни индивиди от видовете и/или до изменения в структурата и числеността на популациите им в дългосрочен план. Очакваното шумово и антропогенно натоварване в резултат от реализацията и експлоатацията на обекта ще е с непостоянен характер, ниска интензивност и ограничен обхват в пространството и времето (сезонно, локално и основно през светлата част на деня) и не предполага дълготрайно и необратимо негативно въздействие върху видовия състав на характерната за района дива флора и фауна, предмет на опазване в двете защитени зони.

10. Реализацията и експлоатацията на инвестиционното предложение, не е свързана с използване на природни ресурси, както и генериране на шум, емисии и отпадъци във вид и количества, които да окажат значително отрицателно въздействие върху природните местообитания, популациите и местообитанията на видовете, вкл. птици, предмет на опазване в защитени зони BG0001031 „Родопи Средни“ и BG0002073 „Добростан“.

11. Предвид местоположението, обема, характера, минималната интензивност и сила на въздействие на предвижданията, както и минималната реално засегната площ, използвана за изграждане на обекта, не се очаква реализацията на оценяваното инвестиционно предложение (самостоятелно или в комбинация с други ППП/ИП) да предизвика натрупване на допълнителни кумулативни въздействия със значителен отрицателен ефект върху предмета, природозащитните цели и целостта на защитени зони BG0001031 „Родопи Средни“ и BG0002073 „Добростан“, спрямо оценените въздействия върху двете защитени зони в извършената оценка за съвместимост, в рамките на проведената съвместена процедура по ЕО, завършила с издаване на становище по екологична оценка за съгласуване проекта на ОУПО Ардино и съобразено с характера и местоположението на попадащите в обхвата и в близост до двете защитени зони (териториите им се припокриват) други съгласувани, реализирани, одобрени или в процедура ППП/ИП (кравеферми, базова станция, добив на мрамори, на полиметални руди и др., пречиствателна станция за отпадни води, МВЕЦ, транспортен достъп, както и общински планове и програми - ОУП, ГСП, ПУО, ПИРО, ИОУП, които не са със сходен характер).

12. Инвестиционното предложение не попада и не граничи със санитарно - охранителни зони около водоизточници на питейно-битово водоснабдяване или на водоизточници на минерални води.

13. Предложението се намира извън определените райони със значителен потенциален риск от наводнения в Източнореломорски район.

14. Не се очаква да бъдат засегнати обекти от културното наследство при строителството и експлоатацията на обекта.

15. В близост до инвестиционното предложение няма разположени предприятия с нисък/висок рисков потенциал, класифицирани съгласно чл. 103, ал. 1 от ЗООС (ДВ, бр. 91/2002 г., посл. изм. и доп.).

16. Качествата и регенеративната способност на природните ресурси в района не се очаква да бъдат засегнати, при спазване на условията и мерките, заложиени в съгласувателните документи на специализираните компетентни органи.

III. Тип и характеристика на потенциалното въздействие върху околната среда: степен и пространствен обхват на въздействието, естество на въздействието, трансграничен характер на въздействието; интензивност и комплексност на въздействието; вероятност за въздействието; очаквано настъпване, продължителност,

честотата и обратимост на въздействието; комбиниране с въздействия на други съществуващи и/или одобрени инвестиционни предложения; възможност за ефективно намаляване на въздействията:

1. Териториалният обхват на въздействие на инвестиционното предложение ще бъде ограничен и локален, в рамките на разглежданата територия.

2. Реализацията на предложението няма да бъде свързана с нарушаване на нормите за опазване на човешкото здраве в обхвата на населени места.

3. Въздействията (основно запрашеност, шум и вибрации), ще настъпят с началото на строителните работи и ще продължат за целия период на строителство. Честотата се определя като периодична, тъй като строителството ще се извършва през светлата част на денонощието. Въздействията се определят като обратими. В периода на експлоатация въздействието върху компонентите на околната среда ще бъде незначително, постоянно (до приключване на експлоатационния период) и обратимо.

4. Въздействието върху материалните активи като цяло ще бъде положително и дълготрайно, предвид реконструиране на съоръжението и подобряване на неговите качества и безопасност.

5. Отчитайки характера на инвестиционното предложение и местоположението му, не се очаква при реализацията му да възникнат значителни отрицателни въздействия върху компоненти на околната среда. Не се очаква емисионно натоварване на атмосферен въздух, замърсяване на повърхностни и подземни води, значително изменение на ландшафт.

6. Съгласно писмо на БДИБР – Пловдив с изх. № ПУ-01-956-(1)/21.11.2023 г., инвестиционното предложение няма да окаже негативно влияние върху водите в района и върху заложените цели за поддържане на тяхното добро състояние, при спазване на разпоредбите на Закона за водите и условията, посочени в становището.

7. Предложението не се комбинира с въздействието на други предложения, планове и програми.

8. Реализацията на предложението не предполага трансгранично въздействие.

IV.Обществен интерес към предложението за строителство, дейности или технологии:

1. Съгласно писмо с вх. №КПД-11-714-(10)/19.12.2023 г. на Община Ардино, в периода 04.12.2023г. – 18.12.2023г. е осигурен обществен достъп на информацията по Приложение №2 на интернет страницата и на информационното табло на общината, както и на информационните табла на Кметство с. Боровица и с. Русалско. В писмото е посочено, че в резултат на осигурения обществен достъп в законоустановения срок, не са постъпвали становища/мнения/възражения и др. срещу реализацията на предложението.

2. В срока на обявяванията и към настоящия момент, в РИОСВ – Смолян не са постъпвали възражения срещу реализацията на предложението.

ПРИ ИЗПЪЛНЕНИЕ НА СЛЕДНИТЕ УСЛОВИЯ:

1. За поземлен имот с идентификатор 21806.1.124, област Кърджали, община Ардино, с. Дойранци да се проведат съответните процедури от Закона за горите, свързани с промяна предназначението на имоти в горски територии.

2. Да не се допуска замърсяване на прилежащите територии със строителни, битови и/или други отпадъци, вкл. депониране на земна маса, както и повреждане и унищожаване на съществуващата в съседни терени тревна, дървесна и храстова растителност.

3. При проектните и строителните работи, максимално да се запази наличната в рамките на имотите естествена тревна растителност, като терена, извън определения за застрояване да бъде максимално запазен в сегашното си състояние и да не се извършва разораване и/или други дейности, нарушаващи характера на естествените растителни съобщества и на съществуващия ландшафт.

4. При извършване на озеленителните мероприятия в имотите да се използват характерни, местни за района растителни видове, с които да се обогати видовото разнообразие, като се използват в максимална степен растения от местен произход и същия биологичен вид, като засегнатите при изпълнението на строителните работи растения. Да не се допуска засаждане с инвазивни, чужди видове растения.

5. Да не се допуска възникване на ерозия в резултат от извършваната дейност.

Настоящото решение се отнася само за конкретно заявеното предложение и в посочения му капацитет. Решението не отменя задълженията на възложителя за изпълнение на изискванията на Закона за опазване на околната среда /ЗООС/ и други специални закони и подзаконовни нормативни актове и не може да служи като основание за отпадане на отговорността съгласно действащата нормативна уредба.

На основание чл.93, ал.7 от ЗООС при промяна на възложителя, на параметрите на инвестиционното предложение или на някои от обстоятелствата, при които е издадено настоящото решение, възложителят или новият възложител трябва своевременно да уведоми РИОСВ, гр. Смолян.

При констатиране неизпълнение на условията и мерките в решението, виновните лица носят отговорност по чл. 166, т. 2 от Закона за опазване на околната среда.

На основание чл.93, ал.8 от ЗООС, настоящото решение губи правно действие, ако в срок 5 години от датата на издаването му не е започнало осъществяването на инвестиционното предложение.

Решението може да бъде обжалвано чрез РИОСВ-Смолян пред Министъра на околната среда и водите и/или пред съответния Административен съд в 14-дневен срок от съобщаването му на заинтересованите лица по реда на Административно-процесуалния кодекс.

Дата: 12.01.2024г.

ИНЖ. ЕКАТЕРИНА ГА
Директор на РИОСВ-См

