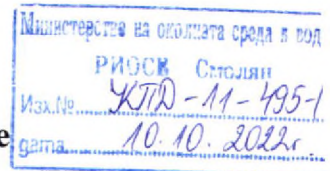




РЕПУБЛИКА БЪЛГАРИЯ

Министерство на околната среда и водите

Регионална инспекция по околната среда и водите – Смолян



СЪОБЩЕНИЕ

за обществен достъп за постановено Решение за преценяване на необходимостта от извършване на оценка на въздействието върху околната среда (ОВОС) за инвестиционно предложение.

Съгласно чл.8, ал.5, т.2 от Наредба за условията и реда за извършване на оценка на въздействието върху околната среда, Регионална инспекция по околната среда и водите – Смолян съобщава за постановено на **10.10.2022г. Решение № СМ-022-ПР/2022г.** на Директора на РИОСВ – Смолян за преценяване на необходимостта от извършване на оценка на въздействието върху околната среда (ОВОС) за инвестиционно предложение: „Частично почистване и усвояване на увредена от абиотично и биотично въздействие дървесна растителност, обезопасяване на местна пътна инфраструктура – превантивно премахване на дървесна растителност в сервитутната ивица на общинска пътна мрежа в земеделска земя“, в ПИ с идентификатор: 30209.16.7, землище на с. Загражден, общ. Баните, обл. Смолян

Решението е поставено за обществен достъп на информационното табло в сградата на РИОСВ - Смолян (партер), адрес ул. „Дичо Петров“ №16, за период от 14 дни на **10.10.2022г.** и на следния електронен адрес на интернет страницата на РИОСВ – Смолян: https://smolyan.riosv.com/main.php?module=documents&object=category&action=list&doc_cat_id=2. Решението се намира в отдел „Превантивна дейност“, дирекция „Контрол и превантивна дейност“. Достъпът до него е по реда на Закона за достъп до обществена информация.


КОНСТАТИВЕН ПРОТОКОЛ

Днес **10.10.2022г.** за период от 14 дни на основание чл.8, ал.5, т.2 от Наредбата за условията и реда за извършване оценка на въздействието върху околната среда, на информационното табло в сградата на РИОСВ – Смолян – партерен етаж, адрес: ул. „Дичо Петров“ №16, гр. Смолян е поставено за обществен достъп **Решение за преценяване на необходимостта от извършване на оценка на въздействието върху околната среда №СМ-022-ПР/2022г. от 10.10.2022 г.** на Директора на РИОСВ – Смолян, да не се извършва оценка на въздействието върху околната среда за инвестиционно предложение: „Частично почистване и усвояване на увредена от абиотично и биотично въздействие дървесна растителност, обезопасяване на местна пътна инфраструктура – превантивно премахване на дървесна растителност в сервитутната ивица на общинска пътна мрежа в земеделска земя“, в ПИ с идентификатор: 30209.16.7, землище на с. Загражден, общ. Баните, обл. Смолян.

Решението е публикувано за обществен достъп и на следния електронен адрес: https://smolyan.riosv.com/main.php?module=documents&object=category&action=list&doc_cat_id=2, на интернет страницата на РИОСВ – Смолян. Решението се намира в отдел „Превантивна дейност“, дирекция „Контрол и превантивна дейност“. Достъпът до него е по реда на Закона за достъп до обществена информация.

Присъствали на съобщаването:

1. Петя Славова, гл.експерт: ? инж Красимир Кондов, гл. експерт:
- 3 Виолета Величкова – гл. експерт:



4700 гр. Смолян, ул. „Дичо Петров“ № 16, ПК 99, e-mail: riosv-smolyan@mbox.contact.bg, <http://smolyan.riosv.com>; Директор: 0301/60-113, Тех. сътрудници: 0301/60-100, 60-112, Fax: 0301/60-119





РЕШЕНИЕ

№ СМ-022-ПР/2022г.

**за преценяване на необходимостта от извършване на оценка на въздействието
върху околната среда**

На основание чл. 93, ал.1, т.1, ал. 3 и ал. 6 от Закона за опазване на околната среда (ЗООС), чл.7, ал.1 и чл.8, ал.1 от Наредбата за условията и реда за извършване на оценка на въздействието върху околната среда (Наредбата за ОВОС), чл. 31, ал.4 и ал.6 от Закона за биологичното разнообразие (ЗБР), чл.40, ал.4, във връзка с ал.3 от Наредбата за условията и реда за извършване на оценка на съвместимостта на планове, програми, проекти и инвестиционни предложения с предмета и целите на опазване на защитените зони (Наредба за ОС), писмена документация от възложителя по Приложение №2 към чл.6 от Наредбата по ОВОС и по чл.10, ал.1 и 2 от Наредба за ОС, както и становище на РЗИ – Смолян.

РЕШИХ:

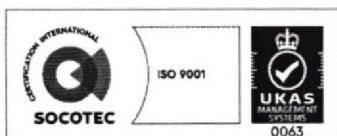
да не се извършва оценка на въздействието върху околната среда за инвестиционно предложение: „Частично почистване и усвояване на увредена от абиотично и биотично въздействие дървесна растителност, обезопасяване на местна пътна инфраструктура – превантивно премахване на дървесна растителност в сервитутната ивица на общинска пътна мрежа в земеделска земя“, в ПИ с идентификатор: 30209.16.7, землище на с. Загражден, общ. Баните, обл. Смолян, което няма вероятност да окаже значително отрицателно въздействие върху компонентите и факторите на околната среда, както и върху природни местообитания, популации и местообитания на видове, предмет на опазване в защитени зони.

възложител: Камен Реков,

Характеристика на инвестиционното предложение:

С инвестиционното предложение се предвижда частично почистване и усвояване на увредена от абиотично и биотично въздействие дървесна растителност, обезопасяване на местна пътна инфраструктура – превантивно премахване на дървесна растителност в сервитутната ивица на общинска пътна мрежа в земеделска земя - ПИ с идентификатор: 30209.16.7, землище на с. Загражден, общ. Баните, обл. Смолян. Имотът е с площ 18050 кв.м, представлява земеделска територия, с начин на трайно ползване – гори и храсти в земеделска земя, собственост на възложителя. Територията, в чийто граници ще се реализира предложението попада в отдел/подотдел 326 „п“ по ГСП от 2018г. на ДГС – Славейно. По данни на възложителя, в границите на имота ще бъдат отсечени 350 броя увредена дървесна растителност (предимно от вида бял бор). Прогнозното количество на добита дървесина ще бъде около 290 м³. Реализацията на предложението не е свързана с изграждане на нова техническа инфраструктура. Имотът граничи с път, по който ще се извозва дървесината.

Така заявеното инвестиционно предложение попада в обхвата на глава шеста, **т.1 буква „г“ – първично залесяване и обезлесяване с цел промяна на предназначението на земята** от Приложение 2 на ЗООС и съгласно разпоредбите на чл. 93, ал.1, т.1, **подлежи** на преценяване на необходимостта от извършване на оценка на въздействието върху околната среда (ОВОС).



На основание чл. 93, ал.3 от ЗООС, компетентен орган за произнасяне с решение е Директорът на РИОСВ - Смолян, по реда на действащата в момента нормативна уредба.

Инвестиционното предложение попада в обхвата на чл.31, ал.1 от Закона за биологичното разнообразие и чл. 2, ал. 1, т. 1 от Наредбата за ОС (обн., ДВ, бр. 73 от 11.09.2007 г., изм. и доп., бр.94 от 30.11.2012г.), поради което подлежи на оценка за съвместимост.

Територията, в която се предвижда да се реализира инвестиционното предложение **не попада** в границите на защитени територии по смисъла на Закона за защитените територии (ЗЗТ), но **попада** в границите на защитени зони от Европейската екологична мрежа „Натура 2000“ по смисъла Закона за биологичното разнообразие (ЗБР):

- ВГ0001031 „Родопи Средни“ за опазване на природните местообитания и на дивата флора и фауна, обявена със Заповед № РД-351/31.03.2021 г. на Министъра на околната среда и водите (ДВ бр.59/16.07.2021 г.).

- ВГ0002073 „Добростан“ за опазване на дивите птици, обявена със Заповед № РД-528/26.05.2010г. на Министъра на околната среда и водите (ДВ бр.47/2010 г.).

От извършената проверка за допустимост по реда на чл. 12, ал. 2, във връзка с ал. 1 и ал. 3 от *Наредбата за ОС* се установи, че инвестиционното предложение е допустимо спрямо режимите на защитените зони, съгласно горесцитираните заповеди за обявяването им.

На основание чл.40, ал.3 от *Наредбата за ОС* е извършена преценка за вероятната степен на отрицателно въздействие на инвестиционното предложение върху защитените зони. Съгласно чл.40, ал.4 от *Наредбата за ОС*, след анализ на представената информация и въз основа на критериите по чл. 16 от *Наредбата по ОС*, преценката на компетентния орган е, че настоящото инвестиционно предложение **няма вероятност** да окаже значително отрицателно въздействие върху природни местообитания, популации и местообитания на видове, предмет на опазване в защитени зони.

Съгласно чл.7, ал.2, т.2, буква „б“ от Наредбата за ОВОС, е проведена консултация с РЗИ – Смолян.

МОТИВИ:

I. Характеристики на инвестиционното предложение: размер, засегната площ, параметри, мащабност, обем; взаимовръзка и кумулиране с други съществуващи и/или одобрени инвестиционни предложения; ползване на природни ресурси, земните недра, почвите, водите и на биологичното разнообразие; генериране на отпадъци; замърсяване и вредно въздействие; риск от големи аварии и/или бедствия; рисковете за човешкото здраве:

1. С инвестиционното предложение се предвижда частично усвояване на увредена дървесина от биотично и/или абиотично въздействие, обезопасяване на местна пътна инфраструктура, превантивно премахване на дървесна растителност в сервитутната ивица на общинска пътна мрежа в земеделска земя. Дейността ще се извърши в поземлен имот с идентификатор 30209.16.7, землище на с. Загражден, общ. Баните, обл. Смолян, с площ 18050 кв.м.

2. Почистването на сечищата ще се извършва едновременно с провеждането на сечта в насаждението. За имота, в чийто граници ще се реализира предложението е направено следното таксационно описание:

- ПИ №30209.16.7, землище на с. Загражден, общ. Баните, с площ от 18050 м², попада в отдел/подотдел: 326 „п“ по ГСП от 2018 година на ДГ“С - Славейно; вид на подотдела - семенно насаждение; площ на подотдела 6,0 ха, а площта на имота, попадащо в насаждението е 1,8 ха; стопански клас: Бялборов СрН, функция специална - ВГ0001031, ВГ0002073, местообитание 91 СА; собственост: частна - физически лица, вид на територията земеделска, категория 10; равномерен строеж, средно състояние; положение: Южна - Арда. 1250 м н. в., югоизток, склон горна част, наклон 27 градуса, ниско-планински; почва - кафява

горска наситена, глинесто-песъчлива, средно каменлива, рохка, средно дълбока, свежа, върху граниго - гнайс, средно богата;

Числена характеристика на дървостоя:

СЕГАШЕН СЪСТАВ									Запас - куб.м.			Ползване		
дървесина вид	учас тък	повреди	произход	Възр, год	пълно та	Вис., м	Бони тет	д-р., см	на I ха	б. клон	с клон	%	б.клон	с клон
Бял бор	10	Корояди /вятър/сняг / паша / човешка дейност	сем	80	0,8	20	30	30	274	490	575	- -	-	-
Ела	-		-	-	-	-	-	-	-	-	-	- -	-	-
Бук	-		-	-	-	-	-	-	-	-	-	- -	-	-
Ела	6		сем	15	0,5	2	-	-	-	-	-	- -	-	-
бук	4		-	-	-	-	-	-	-	-	-	- -	-	-
Бял бор	-	-	-	-	-	-	-	-	-	-	-	- -	-	-
ВСИЧКО:									274	490	575	- -	-	-

3. По данни на възложителя, въз основа на извършена теренна проверка в имота и насаждението е установено, че състава е следният: бял бор 10 /бял бор 10, бук, пълнота от 0,7 до 0,9 - средно 0,8, повреди от биотично въздействие - корояди и/или абиотично въздействие - вятър и/или сняг - наличие на повалени дървета, дървета с дълбоко пречупени корони и силно наклонени, човешка дейност - обгорени стволоче на дървета, набелени дървета, наранени дървета от извършени изкопни работи по съществуващия общински път, с които имота граничи. Интензивността на повредите е от 40 до 60 % в различните части на насаждението, средната интензивност е около 50 % върху цялата площ на насаждението, попадащо в имота. Предвижда се отсичането на 350 бр. дървета, с приблизителен обем от 250 куб. м. /без клони/ или 290 куб. м. /с клони/.

4. Добивът на дървесина ще се извърши по регламентиран ред от община Баните, съобразно който маркирането се извършва само тогава, когато границите на имота с други собственици са трайно обозначени на терена; забранява се сеч на немаркирани дървета; сечите се провеждат след издаване на разрешително за почистване на дървесина по реда на чл.32, ал.3 от ЗОСИ.

5. Инвестиционното предложение не предвижда изграждане на нова инфраструктура или промяна на съществуващата. При усвояването на дървесината се предвижда да се ползват съществуващи горски и общински пътища.

6. Не се предвижда последващо изкореняване на премахнатата дървесна растителност.

7. С реализацията на предложението, не съществува риск от инциденти при стриктното спазване на технологичната дисциплина и изискванията на безопасност на труда.

8. Съгласно писмо с изх. № 10-30-1/16.09.2022г. на РЗИ – Смолян, реализацията и експлоатацията на инвестиционното предложение няма да окаже значително въздействие върху здравния статус на населението на с. Загражден, общ. Баните, обл. Смолян.

II. Местоположението на инвестиционното предложение: съществуващо и одобрено земеползване; относителното изобилие, достъпност, качество и възстановителна способност на природните богатства; абсорбиционен капацитет на природната среда; крайбрежни зони и морска околна среда; планински и горски райони; защитени със закон територии; засегнати елементи от Националната екологична мрежа; територии, свързани с инвестиционното предложение, в които нормите за качество на околната среда са нарушени или се смята, че съществува такава вероятност; гъсто населени райони; ландшафт и обекти с историческа, културна или археологическа стойност; територии и/или зони и обекти със специфичен санитарен статут или подлежащи на здравна защита:

1. Предложението ще се реализира в ПИ с идентификатор: 30209.16.7, землище на с. Загражден, общ. Баните, обл. Смолян. Имотът е с площ 18050 кв.м, представлява земеделска територия, с начин на трайно ползване – гори и храсти в земеделска земя, собственост на възложителя. Територията, в чийто граници ще се реализира предложението попада в отдел/подотдел 326 „п“ по ГСП от 2018г. на ДГС – Славейно.

2. Предвид местоположението, вида и обема на предвижданията, както и характера на засегнатата територия, с реализацията на така заявеното инвестиционно предложение няма да се наруши целостта, структурата, функциите и природозащитните цели на защитени зони BG0001031 „Родопи-Средни“ и BG0002073 „Добростан“, тъй като се повлияват 0,001% от общата площ на ЗЗ „Родопи-Средни“ и 0,018% от общата площ на ЗЗ „Добростан“, без да се изменят трайно и необратимо територии от значение за естественото функциониране на природните местообитания, местообитанията и популациите на видовете, вкл. птици, предмет на опазване в тях.

3. Инвестиционното предложение не попада в обхвата на природни местообитания и местообитания на растителни и безгръбначни целеви видове, предмет на опазване в защитена зона BG0001031 „Родопи Средни“ и в тази връзка не може да се очаква загуба на площ, както и да бъдат пряко унищожени, изменени, трансформирани и/или фрагментирани природни местообитания, местообитания и популации на видовете, предмет на опазване в зоната.

4. Характерът на предвидените дейности не предполага загуба на територия, намаляване площта на естествено разпространение, както и влошаване структурата и специфичните функции на местообитанията или популациите на попадащите в обхвата на инвестиционното предложение и картирани по проект на МОСВ местообитания на следните видове от фауната, предмет на опазване в защитена зона BG0001031 „Родопи-Средни“: 1 вид земноводни - голям гребенест тритон (*1171 Triturus karelinii*) и 5 вида бозайници, в т.ч. кафява мечка (*1354 Ursus arctos*), европейски вълк (*1352 Canis lupus*) и 3 вида прилепи – широкоух прилеп (*1308 Barbastella barbastellus*), голям подковнос (*1304 Rhinolophus ferrumequinum*) и малък подковонос (*1303 Rhinolophus hipposideros*), като се засяга незначителна площ от териториалния им обхват в зоната (значително под 0,001%). В тази връзка, не се очакват значителни по степен отрицателни въздействия върху предмета на опазване в защитената зона, вкл. върху непрекъснатостта на типове природни местообитания и местообитания на видовете, предмет на опазване в нея.

5. Предвид местоположението, обема и характера на инвестиционното предложение, реализацията му не предполага възникване на значително по степен отрицателно въздействие, изразяващо се загуба, увреждане и/или фрагментация, вкл. трайно влошаване качествата на хранителни и/или гнездови местообитания или места за укритие и почивка на характерните за района и картирани по проекта на МОСВ видове птици, предмет на опазване в защитена зона BG0002073 „Добростан“, като: черен кълвач (*Dryocopus martus*), обикновен мишелов (*Buteo buteo*), малък креслив орел (*A089 Aquila pomarina*), ливаден дърдавец (*A122 Crex crex*), черен щъркел (*A030 Ciconia nigra*), бял щъркел (*A031 Ciconia ciconia*), обикновен пчелояд (*Merops apiaster*), сокол орко (*Falco Subbuteo*), късопръст ястреб (*Accipiter brevipes*). Не се очаква значително намаляване площта на естествения район на разпространение на видовете, унищожаване и/или намаляване площта на най-благоприятните им местообитания, тъй като територията, върху която ще се реализира, ще запази предназначението си и в бъдеще ще продължи да предоставя подходящи местообитания за хранене, почивка и/или укритие на засегнатите видове от фауната, вкл. птици, предмет на опазване в зоните. В рамките на инвестиционното предложение няма установени миграционни коридори или места на концентрация на птици за хранене или при прелетите.

6. Отчитайки характера на предвидените в инвестиционното предложение дейности, които не са свързани с извършване на строителство, изграждане на нова инфраструктура и използване на природни ресурси, а възможните шумови и антропогенни въздействия ще са локален, временен и обратим характер и с ограничено периодично действие и обхват, то реализирането им не предполагат възникване на дълготрайно и значително безпокойство на видовете, вкл. птици, предмет на опазване в защитените зони, което да доведе до тяхното трайно и необратимо прогонване и/или до изменения в структурата и числеността на популациите им в дългосрочен план.

7. С реализацията на инвестиционното предложение не се създава трайна и непреодолима преграда, която да фрагментира миграционни пътища на видове, вкл. птици, предмет на опазване в защитените зони, като не се очаква отрицателно въздействие върху непрекъснатостта на местообитанията в зоните и увеличаване степента на фрагментация,

спрямо първоначалното състояние, както и прекъсване на биокоридорни връзки, с което да се наруши целостта и кохерентността на защитените зони от мрежата Натура 2000.

8. Предвид местоположението, вида и обема на предвижданията, както и характера на засегнатата територия, не се очаква реализацията на оценяваното инвестиционно предложение да предизвика натрупване на допълнителни кумулативни въздействия със значителен отрицателен ефект върху предмета, природозащитните цели и целостта на защитени зони BG0001031 „Родопи-Средни“ и BG0002073 „Добростан“, в комбинация с други реализирани, съгласувани, одобрени или в процес на одобряване и/или разработване планове, програми, проекти и инвестиционни предложения, вкл. и такива със сходен характер, попадащи в границите на засегнатите защитени зони, съобразено с характера, обема и местоположението им, както и със степента на засягане на защитените зони (териториите им се припокриват).

9. Не се очаква да бъдат засегнати обекти от културното наследство при строителството и експлоатацията на обекта.

10. В близост до инвестиционното предложение, няма разположени предприятия с нисък/висок рисков потенциал, класифицирани съгласно чл. 103, ал. 1 от ЗООС (ДВ, бр. 91/2002 г., посл. изм. и доп.).

III. Тип и характеристика на потенциалното въздействие върху околната среда: степен и пространствен обхват на въздействието, естество на въздействието, трансграничен характер на въздействието; интензивност и комплексност на въздействието; вероятност за въздействието; очаквано настъпване, продължителност, честотата и обратимост на въздействието; комбиниране с въздействия на други съществуващи и/или одобрени инвестиционни предложения; възможност за ефективно намаляване на въздействията:

1. Териториалният обхват на въздействие на инвестиционното предложение ще бъде ограничен и локален, в рамките на определената територия.

2. Реализацията на предложението няма да бъде свързана с нарушаване на нормите за опазване на човешкото здраве в обхвата на населени места.

3. По време на сечта се очаква известно повишаване нивата на шум от режещите машини и вибрации от моторните превозни средства и режещите машини. Въздействията ще бъдат ограничени във времето, краткотрайни, през светлата част на деня и в допустими стойности.

4. При реализация на инвестиционното предложение са предложени мерки, чието прилагане ще намали ефективно негативните въздействия върху околната среда:

- Противоерозионни мерки;
- Няма да се унищожава многогодишна висока дървесна растителност;
- Периодична проверка на МПС при извоз на дървесина по отношение на шум, вибрации и други;
- Стриктно спазване на правилата за противопожарна защита в обекта;
- Наличие на пожарогасителни средства за незабавна реакция; извършване на оценка на риска и съобразно вида на идентифицираните опасности, осигуряване на лични предпазни средства и други.

5. Предложението не се комбинира с въздействието на други съществуващи и/или одобрени инвестиционни предложения.

6. Реализацията на предложението не предполага трансгранично въздействие.

IV. Обществен интерес към предложението за строителство, дейности или технологии:

1. Съгласно писмо с вх. №КПД-11-495-(5)/03.10.2022г. на кмета на Община Баните, в периода 14.09.2022г. – 02.10.2022г. е осигурен обществен достъп на информацията по Приложение №2 на интернет страницата и на информационното табло на общината. В писмото е посочено, че в резултат на осигурения обществен достъп в законоустановения

срок, не са постъпвали становища/мнения/възражения и др. срещу реализацията на предложението.

2. Съгласно писмо с вх. №КПД-11-495-(7)/10.10.2022г. на кмета на с. Загражден, в периода 19.09.2022г. – 04.10.2022г. е осигурен обществен достъп на информацията по Приложение №2 на информационното табло в сградата на кметство Загражден. В писмото е посочено, че в резултат на осигурения обществен достъп в законоустановения срок, не са постъпвали становища/мнения/възражения и др. срещу реализацията на предложението.

3. В срока на обявяванията и към настоящия момент, в РИОСВ – Смолян не са постъпвали възражения срещу реализацията на предложението.

ПРИ ИЗПЪЛНЕНИЕ НА СЛЕДНИТЕ УСЛОВИЯ:

1. Дейностите по реализация на предложението да се извършват в границите на ПИ с идентификатор 30209.16.7 по КККР на село Загражден, община Баните, като не се допуска пряко или косвено въздействие върху съседни имоти и територии.

2. Да се извършва сеч предимно на единични, сухи, паднали и увредени от абиотични и биотични фактори дървета в разглежданата територия.

3. При извършване на сечта, да се оставят единични хралупести дървета, при наличие на такива.

4. Да не се допуска възникване на ерозия в резултат от извършваната дейност.

5. Да не се допуска замърсяване с битови и други отпадъци.

Настоящото решение се отнася само за конкретно заявеното предложение и в посочения му капацитет. Решението не отменя задълженията на възложителя за изпълнение на изискванията на Закона за опазване на околната среда /ЗООС/ и други специални закони и подзаконовни нормативни актове и не може да служи като основание за отпадане на отговорността съгласно действащата нормативна уредба.

На основание чл.93, ал.7 от ЗООС при промяна на възложителя, на параметрите на инвестиционното предложение или на някои от обстоятелствата, при които е издадено настоящото решение, възложителят или новият възложител трябва своевременно да уведоми РИОСВ, гр. Смолян.

При констатиране неизпълнение на условията и мерките в решението, виновните лица носят отговорност по чл. 166, т. 2 от Закона за опазване на околната среда.

На основание чл.93, ал.8 от ЗООС, настоящото решение губи правно действие, ако в срок 5 години от датата на издаването му не е започнало осъществяването на инвестиционното предложение.

Решението може да бъде обжалвано чрез РИОСВ-Смолян пред Министъра на околната среда и водите и/или пред съответния Административен съд в 14-дневен срок от съобщаването му на заинтересованите лица по реда на Административно-процесуалния кодекс.

Дата: 10.10.2022г.

С уважение,
ИНЖ. ЕКАТЕРИНА ГАДЖА
Директор на РИОСВ-Смол

