




# РЕПУБЛИКА БЪЛГАРИЯ

Министерство на околната среда и водите

Регионална инспекция по околната среда и водите – С м о л я н



Ниво на класификация - 0/TLP-WHITE/

## СЪОБЩЕНИЕ

за обществен достъп за постановено Решение за преценяване на необходимостта от извършване на оценка на въздействието върху околната среда (ОВОС) за инвестиционно предложение.

Съгласно чл.8, ал.5, т.2 от Наредба за условията и реда за извършване на оценка на въздействието върху околната среда, Регионална инспекция по околната среда и водите – Смолян съобщава за постановено на **21.04.2023г. Решение № СМ-010-ПР/2023г.** на Директора на РИОСВ – Смолян за преценяване на необходимостта от извършване на оценка на въздействието върху околната среда (ОВОС) за инвестиционно предложение: „Изграждане на къмпинг за каравани и фотоволтаична инсталация за собствени нужди“ в поземлен имот ПИ №05623.22.59, местност „Коритото“, землището на село Борово, община Лъки, област Пловдив.

Решението е поставено за обществен достъп на информационното табло в сградата на РИОСВ - Смолян (партер), адрес ул. „Дичо Петров" №16, за период от 14 дни на **21.04.2023г.** и на следния електронен адрес на интернет страницата на РИОСВ – Смолян: [https://smolyan.riosv.com/main.php?module=documents&object=category&action=list&doc\\_cat\\_id=2](https://smolyan.riosv.com/main.php?module=documents&object=category&action=list&doc_cat_id=2). Решението се намира в отдел „Превантивна дейност“, дирекция „Контрол и превантивна дейност“. Достъпът до него е по реда на Закона за достъп до обществена информация.

## КОНСТАТИВЕН ПРОТОКОЛ

Днес **21.04.2023г.** за период от 14 дни на основание чл.8, ал.5, т.2 от Наредбата за условията и реда за извършване оценка на въздействието върху околната среда, на информационното табло в сградата на РИОСВ – Смолян – партерен етаж, адрес: ул. „Дичо Петров" №16, гр. Смолян е поставено за обществен достъп **Решение за преценяване на необходимостта от извършване на оценка на въздействието върху околната среда №СМ-010-ПР/2023г. от 21.04.2023 г.** на Директора на РИОСВ – Смолян, да не се извършва оценка на въздействието върху околната среда за инвестиционно предложение: „Изграждане на къмпинг за каравани и фотоволтаична инсталация за собствени нужди“ в поземлен имот ПИ №05623.22.59, местност „Коритото“, землището на село Борово, община Лъки, област Пловдив.


Решението е публикувано за обществен достъп и на следния електронен адрес: [https://smolyan.riosv.com/main.php?module=documents&object=category&action=list&doc\\_cat\\_id=2](https://smolyan.riosv.com/main.php?module=documents&object=category&action=list&doc_cat_id=2), на интернет страницата на РИОСВ – Смолян. Решението се намира в отдел „Превантивна дейност“, дирекция „Контрол и превантивна дейност“. Достъпът до него е по реда на Закона за достъп до обществена информация.

### Присъствали на съобщаването:

1. инж. Красимир Кондов, гл. експерт

2. Виолета Величкова, гл. експерт

3. Петя Славова – гл. експерт:



☒ 4700 гр. Смолян, ул. „Дичо Петров“ № 16, ПК 99, e-mail: [riosv-smolyan@mbox.contact.bg](mailto:riosv-smolyan@mbox.contact.bg), <http://smolyan.riosv.com>; ☎ Директор: 0301/60-113, Тех. сътрудници: 0301/60-100, 60-112, Fax: 0301/60-119





# РЕПУБЛИКА БЪЛГАРИЯ

Министерство на околната среда и водите

Регионална инспекция по околната среда и водите – С м о л я н

## РЕШЕНИЕ

№ СМ-010-ПР/2023г.

### за преценяване на необходимостта от извършване на оценка на въздействието върху околната среда

На основание чл. 93, ал.1, т.1, ал. 3 и ал. 6 от Закона за опазване на околната среда (ЗООС), чл.7, ал.1 и чл.8, ал.1 от Наредбата за условията и реда за извършване на оценка на въздействието върху околната среда (Наредбата за ОВОС), чл. 31, ал.4 и ал.6 от Закона за биологичното разнообразие (ЗБР), чл.40, ал.4, във връзка с ал.3 от Наредбата за условията и реда за извършване на оценка на съвместимостта на планове, програми, проекти и инвестиционни предложения с предмета и целите на опазване на защитените зони (Наредба за ОС), писмена документация от възложителя по Приложение №2 към чл.6 от Наредбата по ОВОС и по чл.10, ал.1 и 2 от Наредба за ОС, както и становище на РЗИ – Пловдив.

## РЕШИХ:

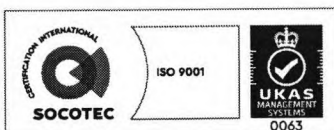
**да не се извършва** оценка на въздействието върху околната среда за инвестиционно предложение: „Изграждане на къмпинг за каравани и фотоволтаична инсталация за собствени нужди“ в поземлен имот №05623.22.59, местност „Коритото“, землището на село Борово, община Лъки, област Пловдив, което няма вероятност да окаже значително отрицателно въздействие върху компонентите и факторите на околната среда, както и върху природни местообитания, популации и местообитания на видове, предмет на опазване в защитени зони.

**възложител:** ЕТ „Веста – Веселина Нейкова“,

### Характеристика на инвестиционното предложение:

Предмет на инвестиционното предложение е изграждане на къмпинг за каравани и фотоволтаична инсталация за собствени нужди с инсталирана мощност 300 kW, в ПИ № 05623.22.59, местност „Коритото“, землището на с. Борово, община Лъки, обл. Пловдив, с обща площ – 8188 кв.м. В горната част на имота, на площ от около 5000 кв.м, ще се обособят до 20 места за кемпери и каравани, 20 паркоместа за автомобили, ще се изгради малка административна постройка и общо санитарно помещение за посетители. На площ от около 3000 кв.м се предвижда монтиране на наземна фотоволтаична инсталация с инсталирана мощност 300 kW за собствени нужди. Водоснабдяването ще се извърши, посредством водопроводно отклонение от преминаващ в близост водопровод за питейна вода, стопанисван от „ВиК ЕООД — гр. Пловдив, захранващ храм комплекс „Кръстова гора“. Необходимата мощност за обекта е около 700 kW. Електрозахранването ще се осъществи чрез свързване към електропреносната мрежа в близост до имота. Транспортният достъп ще се осъществява от запад, посредством ведомствен път - ПИ №22.541 и от югозапад, посредством ведомствен път ПИ №22.545.

Така заявеното инвестиционно предложение попада в обхвата на глава шеста, т.12 буква „г“ – „постоянни къмпинги и места за паркиране на каравани“ на Приложение 2 на ЗООС и съгласно разпоредбите на чл. 93, ал.1, т.1, подлежи на преценяване на необходимостта от извършване на оценка на въздействието върху околната среда (ОВОС).



☑ 4700 гр. Смолян, ул. „Дичо Петров“ № 16, ПК 99, e-mail: [riosv-smolyan@mbox.contact.bg](mailto:riosv-smolyan@mbox.contact.bg), <http://smolyan.riosv.com>; ☎ Директор: 0301/60-113, Тех. сътрудници: 0301/60-100, 60-112, Fax: 0301/60-119





На основание чл. 93, ал.3 от ЗООС, компетентен орган за произнасяне с решение е Директорът на РИОСВ - Смолян, по реда на действащата в момента нормативна уредба.

Инвестиционното предложение попада в обхвата на чл.31, ал.1 от Закона за биологичното разнообразие и чл. 2, ал. 1, т. 1 от Наредбата за ОС (обн., ДВ, бр. 73 от 11.09.2007 г., изм. и доп., бр.94 от 30.11.2012г.), поради което подлежи на оценка за съвместимост.

Територията, в която се предвижда да се реализира инвестиционното предложение **не попада** в границите на защитени територии по смисъла на Закона за защитените територии (ЗЗТ), но **попада** в границите на защитени зони от Европейската екологична мрежа „Натура 2000“ по смисъла на Закона за биологичното разнообразие (ЗБР):

- ВГ0001031 „Родопи Средни“ за опазване на природните местообитания и на дивата флора и фауна, обявена със Заповед № РД-351/31.03.2021 г. на Министъра на околната среда и водите (ДВ бр.59/16.07.2021 г.);

- ВГ0002073 „Добростан“ за опазване на дивите птици, обявена със Заповед № РД-528/26.05.2010г. на Министъра на околната среда и водите (ДВ бр.47/2010 г.).

Извършената проверка за допустимост по реда на чл. 12, ал.1, ал.2 и ал.4, във връзка с чл.2, ал.2 от *Наредбата за ОС* установи, че предложението е **допустимо** спрямо режимите на гореописаните защитени зони, определени със заповедите по чл.12, ал.6 от Закона за биологичното разнообразие.

На основание чл.40, ал.3 от *Наредбата за ОС* е извършена преценка за вероятната степен на отрицателно въздействие на инвестиционното предложение върху защитените зони. Съгласно чл.40, ал.4 от *Наредбата за ОС*, след анализ на представената информация и въз основа на критериите по чл. 16 от *Наредбата по ОС*, преценката на компетентния орган е, че настоящото инвестиционно предложение **няма вероятност** да окаже значително отрицателно въздействие върху природни местообитания, популации и местообитания на видове, включително птици, предмет на опазване в защитени зони.

Съгласно чл.7, ал.2, т.2, буква „б“ от Наредбата за ОВОС, е проведена консултация с РЗИ – Пловдив.

## МОТИВИ:

**I. Характеристики на инвестиционното предложение: размер, засегната площ, параметри, мащабност, обем; взаимовръзка и кумулиране с други съществуващи и/или одобрени инвестиционни предложения; ползване на природни ресурси, земните недра, почвите, водите и на биологичното разнообразие; генериране на отпадъци; замърсяване и вредно въздействие; риск от големи аварии и/или бедствия; рисковете за човешкото здраве:**

1. С инвестиционното предложение се предвижда изграждане на къмпинг за каравани и фотоволтаична инсталация за собствени нужди с инсталираната мощност 300 kW, в ПИ № 05623.22.59, местност „Коритото“, землището на с. Борово, община Лъки, обл. Пловдив, с обща площ – 8188 кв.м. По данни на възложителя, в горната част на имота, на площ от около 5000 кв. м, ще се обособят до 20 места за кемпери и каравани, 20 паркоместа за автомобили, малка административна постройка и общо санитарно помещение за посетители. Целият къмпинг ще се ограда с лека ограда - тип „мрежа“.

2. В границите на къмпинга ще се монтира алейно и парково осветление. Не се предвижда асфалтиране на паркинга, а поставяне на решетъчни плочки.

3. Водоснабдяването на къмпинга ще се извърши, посредством водопроводно отклонение от преминаващ в близост водопровод за питейна вода, стопанисван от „ВиК“ ЕООД, гр. Пловдив, охраняващ храмов комплекс „Кръстова гора“.

4. Необходимата мощност за обекта е около 700 kW. Електрозахранването ще се осъществи чрез свързване към електропреносната мрежа, в близост до имота.

5. В границите на имота, на площ от около 3000 кв.м, се предвижда монтиране на наземна фотоволтаична инсталация за собствени нужди, с инсталирана мощност 300 kW. За целта се предвижда изграждане на собствен трафопост.

6. Посетителите на къмпинга ще ползват предимно санитарни възли в караваните. Отпадъчните води, формирани от общото санитарно помещение, ще се отвеждат във водоупътна изгребна яма която периодично ще се почиства от лицензирана фирма.

7. Транспортният достъп до обекта ще се осъществява от запад, посредством ведомствен път - ПИ №22.541 и от югозапад, посредством ведомствен път ПИ №22.545.

8. Всички видове отпадъци по време на реализацията и експлоатацията на предложението ще се третират съобразно нормативните изисквания.

9. При стриктно спазване на предложените мерки, целящи ограничаване на неблагоприятните въздействия върху околната среда, както и нормативните изисквания, в резултат от реализацията на предложението, не се очаква възникване на кумулативни въздействия със значителен отрицателен ефект и поява на замърсяване и дискомфорт върху околната среда.

10. С реализацията на предложението, не съществува риск от инциденти при стриктното спазване на технологичната дисциплина и изискванията на безопасност на труда.

11. Съгласно писмо с изх. № 10-50-1/30.03.2023г. на РЗИ – Пловдив, реализацията и експлоатацията на инвестиционното предложение няма да окаже значително въздействие върху здравния статус на населението.

**II. Местоположението на инвестиционното предложение: съществуващо и одобрено земеползване; относителното изобилие, достъпност, качество и възстановителна способност на природните богатства; абсорбционен капацитет на природната среда; крайбрежни зони и морска околна среда; планински и горски райони; защитени със закон територии; засегнати елементи от Националната екологична мрежа; територии, свързани с инвестиционното предложение, в които нормите за качество на околната среда са нарушени или се смята, че съществува такава вероятност; гъсто населени райони; ландшафт и обекти с историческа, културна или археологическа стойност; територии и/или зони и обекти със специфичен санитарен статут или подлежащи на здравна защита:**

1. Инвестиционното предложение ще се реализира в ПИ № 05623.22.59, местност „Коритото”, землището на с. Борово, община Лъки, обл. Пловдив, с обща площ – 8188 кв.м. Имотът е собственост на възложителя, представлява земеделска територия, категория 9, с НТП - За туристическа база, хижа.

2. Съгласно писмо № К-1225/13.07.2022 г. на Община Лъки, със Заповед №70/06.03.2007 г. на Кмета на Община Лъки за поземлен имот с идентификатор 05623.22.59 по КККР за землището на с. Борово, общ. Лъки, обл. Пловдив е одобрен ПУП- ПРЗ, с който от имота се образува УПИ 1-59. „селски туризъм“, кв.22, с параметри на застрояване за устройствена зона „Ос“; Височина на сградите - до 10 м; Пзастр. - 50%; Кинт. — 2.0; Позел. - 50 %.

3. Съобразно становище на БД ИБР - Пловдив с изх. № ПУ-01-1203-(1)/17.01.2023г., предложението е допустимо от гледна точка на ПУРБ и ПУРН на ИБР (2016-2021), ЗВ и подзаконовите актове към него, при спазване на следните условия:

- Да не се допуска замърсяване на повърхностното и подземните водни тела от дейностите по реализиране и експлоатация на ИП;

- Да се сключи договор с ВиК оператор за водоснабдяването с вода за питейно-битови нужди на обекта на ИП;

- Да се изгради водоупътна изгребна яма, в съответствие с техническите и санитарно-хигиенни изисквания. За формиращите се отпадъчни води, следва да се осигури периодично почистване и извозване до регламентирано място от лица, притежаващи необходимите документи, съгласно действащото законодателство. Да се има предвид, че във водоупътната яма не може да се отвеждат води, различни от битово-фекални, съгласно чл. 46, ал. 4, т. 2 от ЗВ, във връзка с чл. 87 ал. 1 от ЗУТ;

- Да се спазват забраните, въведени със заповедта за обявяване на 33 „Родопи - Средни“ и 33 „Добростан“.

4. Предвид местоположението, обхвата и характера на предвижданията, с реализирането на инвестиционното предложение не се предполага унищожаване, увреждане, фрагментация и трансформация на типове природни местообитания и местообитания на видове, предмет на опазване в защитена зона BG0001031 „Родопи Средни”, тъй като се засяга пряко незначителен процент (0,0005%) от общата площ на зоната, извън обхвата на типове природни местообитания и местообитания на целеви растителни видове, предмет на опазване в защитената зона, в територия - обработваема земеделска земя, която не се явява функционален и структуроопределящ фактор и елемент за местообитанията или екосистемите, използвани от видовете, предмет на опазване в защитената зона. Не се създават условия и предпоставки за загуба или намаляване на ключови характеристики, природни процеси или ресурси, които са от съществено значение за поддържането или възстановяването на съответните местообитания и видове в алпийския биогеографски регион и в защитената зона.

5. С реализацията на настоящото инвестиционно предложение ще се засегне пренебрежимо малка площ на мозаечно представените в границите на имота местообитания на някои видове от фауната (основно безгръбначни, прилепи), предмет на опазване в защитена зона „Родопи Средни”, като: еуфидриас (1065 *Euphydryas aurinia*), обикновен паракалопт (4053 *Paracaloptenus caloptenoides*), полиаматус (4042 *Polyommatus eroides*), жълтокоремна бумка (1193 *Bombina variegata*), голям гребенест тритон (1171 *Triturus karelinii*), мечка (1354 *Ursus arctos*), европейски вълк (1352 *Canis lupus*) и видовете прилепи: 1308 *Barbastella barbastellus* (широкоух прилеп), 1307 *Myotis blythii* (остроух нощник), 1324 *Myotis myotis* (голям нощник), 1305 *Rhinolophus euryale* (южен подковонос), 1321 *Myotis emarginatus* (трицветен нощник), 1303 *Rhinolophus hipposideros* (малък подковонос), 1304 *Rhinolophus ferrumequinum* (голям подковонос), 1323 *Myotis bechsteinii* (дългоух нощник). Отчитайки местоположението на терена (антропогенно повлиян район от намиращите се в близост до село Борово и преминаващия по границата на имота натоварен асфалтов общински път), характера на предвидените дейности и малката площ, която се засяга в сравнение с представеността на местообитанията им в защитена зона BG0001031 „Родопи Средни”, реализацията на инвестиционното предложение няма вероятност да доведе до значително намаляване площта на естествения район на разпространение на видовете в защитената зона, унищожаване и/или намаляване площта на най-благоприятните местообитания на засегнатите и посочени по-горе видове от фауната в обхвата на зоната, както и на местата за размножаване, зимуване и ловуване на видовете прилепи, предмет на опазване в защитената зона. В тази връзка, няма вероятност от значително отрицателно въздействие върху степента на съхранение на видовете и техните местообитания, вкл. и върху състоянието на характерните за местообитанията растителни и животински видове, а очакваното негативно въздействие може да бъде компенсирано от екосистемата или ограничено, чрез спазване на заложените в настоящото решение условия.

6. Предвид местоположението и характера на засегнатата територия, съобразено с характера и минималната сила на въздействие на предвижданията, с реализацията на инвестиционното предложение не се предполага възникване на значително по степен отрицателно въздействие, изразяващо се загуба, увреждане и/или фрагментация, вкл. трайно влошаване качествата на хранителни и/или гнездови местообитания или места за укритие и почивка на установените за района видове птици (основно мигриращи, горски), предмет на опазване в защитена зона BG0002073 „Добростан”, като: късопръст ястреб (A402 *Accipiter brevipes*), бял щъркел (A031 *Ciconia ciconia*), черен щъркел (A030 *Ciconia nigra*), ливаден дърдавец (A122 *Circus cygnus*), малък креслив орел (A089 *Aquila pomarina*), белошипа ветрушка (A095 *Falco naumanni*), осояд (A072 *Pernis apivorus*), малък орел (A092 *Hieraetus penatus*) и от гнездящите видове - черен кълвач (A238 *Dendrocopus medius*). В рамките на инвестиционното предложение няма установени миграционни коридори или места на концентрация на птици за хранене или при прелетите, а характера на обекта не предполага възпрепятстване на прелета на мигриращите видове птици, което да доведе до фрагментация на техните популации.



7. С реализацията на инвестиционното предложение не се засягат характеристики на ландшафта, които свързват защитените зони от мрежата Natura 2000, както и не се създава трайна и непреодолима преграда, възпрепятстваща свободното придвижване на видовете, предмет на опазване в защитените зони, включително бариерен ефект при миграционните придвижвания (хранителни, размножителни, сезонни) и прекъсване на биокоридори, при което няма да се нарушат целостта и кохерентността на защитените зони, вкл. и на мрежата Natura 2000.

8. Отчитайки обхвата и характера на предвидените с инвестиционното предложение дейности, реализирането им не предполага значителна промяна в характера и интензивността на възможните шумови и антропогенни въздействия, спрямо настоящия момент, както и не се очакват значителни негативни въздействия, като прекъсване на функционални връзки в популациите, унищожаване или трайно обезпокояване на видовете, вкл. и птици, предмет на опазване в защитените зони, което да доведе до тяхното трайно и необратимо прогонване, загуба на отделни индивиди от видовете и/или до изменения в структурата и числеността на популациите им в дългосрочен план. Очакваното шумово и антропогенно натоварване в резултат от реализацията и експлоатацията на обекта ще е с непостоянен характер, ниска интензивност и ограничен обхват в пространството и времето (сезонно, локално и основно през светлата част на деня) и не предполага дълготрайно и необратимо негативно въздействие върху видовия състав на характерната за района дива флора и фауна, предмет на опазване в двете защитени зони.

9. Начините на електроснабдяване, водоснабдяване и транспортен достъп до имота не предполагат усвояване на допълнителни площи, които да доведат до значително увреждане и/или унищожаване на природни местообитания и местообитания на видове, включително птици, опазвани в защитени зони BG0001031 „Родопи Средни“ и BG0002073 „Добростан“.

10. Отчитайки местоположението, обема и характера на предвидените с инвестиционното предложение дейности, не се очаква реализацията им да доведе до натрупване на кумулативни въздействия със значителен отрицателен ефект върху типовете природни местообитания, видовете, вкл. птици и техните местообитания, предмет на опазване в защитени зони BG0001031 „Родопи Средни“ и BG0002073 „Добростан“, в комбинация с други съгласувани планове, проекти и инвестиционни предложения в землището на село Борово и в границите на засегнатите защитени зони (териториите им се припокриват). Реализацията на настоящото инвестиционно предложение, представлява незначително и пренебрежимо малко увеличение - 0,8 ха, което е 0,0005% от площта на ЗЗ „Родопи Средни“ и 0,008% от площта на ЗЗ „Добростан“ и в тази връзка, независимо от наличието на обекти със сходен характер, кумулативният ефект може да се оцени като незначителен.

11. Инвестиционното предложение не попада и не граничи със санитарно - охранителни зони около водоизточници на питейно-битово водоснабдяване или на водоизточници на минерални води.

12. Предложението се намира извън определените райони със значителен потенциален риск от наводнения в Източнобеломорски район;

13. Не се очаква да бъдат засегнати обекти от културното наследство при строителството и експлоатацията на обекта.

14. В близост до инвестиционното предложение, няма разположени предприятия с нисък/висок рисков потенциал, класифицирани съгласно чл. 103, ал. 1 от ЗООС (ДВ, бр. 91/2002 г., посл. изм. и доп.).

15. Качествата и регенеративната способност на природните ресурси в района, не се очаква да бъдат засегнати, при спазване на условията и мерките, заложи в съгласувателните документи на специализираните компетентни органи.

**III. Тип и характеристика на потенциалното въздействие върху околната среда: степен и пространствен обхват на въздействието, естество на въздействието, трансграничен характер на въздействието; интензивност и комплексност на въздействието; вероятност за въздействието; очаквано настъпване, продължителност,**

**честотата и обратимост на въздействието; комбиниране с въздействия на други съществуващи и/или одобрени инвестиционни предложения; възможност за ефективно намаляване на въздействията:**

1. Териториалният обхват на въздействие на инвестиционното предложение ще бъде ограничен и локален, в рамките на определената територия.

2. Най- близките обекти, подлежащи на здравна защита, са жилищни сгради на с. Борово, намиращи се на около 800 м северозападно от местоположението на настоящото инвестиционно предложение.

3. Реализацията на предложението няма да бъде свързана с нарушаване на нормите за опазване на човешкото здраве в обхвата на населени места.

4. Емисионното натоварване на атмосферния въздух ще бъде локално, временно и незначително по време на строителните дейности.

5. Шумовото натоварване по време на строителството ще бъде краткотрайно, за ограничен период, в светлата част на деня. По време на експлоатацията, не се очакват наднормени нива на шума.

6. Съгласно писмо на БДИБР – Пловдив с изх. № ПУ-01-1203-(1)/17.01.2023г., инвестиционното предложение няма да окаже негативно влияние върху водите в района и върху заложените цели за поддържане на тяхното добро състояние, при спазване на разпоредбите на Закона за водите и условията, посочени в становището.

7. Предложението не се комбинира с въздействието на други предложения, планове и програми.

8. Реализацията на предложението не предполага трансгранично въздействие.

#### **IV.Обществен интерес към предложението за строителство, дейности или технологии:**

1. Съгласно писмо с вх. №КПД-11-387-(8)/20.04.2023г. на кмета на Община Лъки, в периода 24.03.2023г. – 11.04.2023г. е осигурен обществен достъп на информацията по Приложение №2 на интернет страницата и на информационното табло на общината. В писмото е посочено, че в резултат на осигурения обществен достъп в законоустановения срок, не са постъпвали становища/мнения/възражения и др. срещу реализацията на предложението.

2. Съгласно писмо с вх. №КПД-11-387-(9)/20.04.2023г. на кметски наместник на с. Борово, в периода 24.03.2023г. – 11.04.2023г. е осигурен обществен достъп на информацията по Приложение №2 на информационното табло в сградата на кметството. В писмото е посочено, че в резултат на осигурения обществен достъп в законоустановения срок, не са постъпвали становища/мнения/възражения и др. срещу реализацията на предложението.

3. В срока на обявяванията и към настоящия момент, в РИОСВ – Смолян не са постъпвали възражения срещу реализацията на предложението.

#### **ПРИ ИЗПЪЛНЕНИЕ НА СЛЕДНИТЕ УСЛОВИЯ:**

1. Да не се допуска замърсяване с битови и/или строителни отпадъци на съседни площи, както и повреждане и унищожаване на съществуващата в съседни терени тревна, дървесна и храстова растителност.

2. При извършване на озеленяване в имота да се използват характерни, местни за района растителни видове, като не се допуска засаждане с инвазивни, чужди видове растения.

3. Да не се извършва ограждане на имота с масивна ограда, а същата да бъде лека ажурна с разстояние между елементите, осигуряващо свободно и безпрепятствено преминаване на дребни животни (бозайници, влечуги и земноводни), предмет на опазване в защитените зони.

Настоящото решение се отнася само за конкретно заявеното предложение и в посочения му капацитет. Решението не отменя задълженията на възложителя за изпълнение на изискванията на Закона за опазване на околната среда /ЗООС/ и други специални закони и подзаконовни нормативни актове и не може да служи като основание за отпадане на отговорността съгласно действащата нормативна уредба.

На основание чл.93, ал.7 от ЗООС при промяна на възложителя, на параметрите на инвестиционното предложение или на някои от обстоятелствата, при които е издадено настоящото решение, възложителят или новият възложител трябва своевременно да уведоми РИОСВ, гр. Смолян.

При констатиране неизпълнение на условията и мерките в решението, виновните лица носят отговорност по чл. 166, т. 2 от Закона за опазване на околната среда.

На основание чл.93, ал.8 от ЗООС, настоящото решение губи правно действие, ако в срок 5 години от датата на издаването му не е започнало осъществяването на инвестиционното предложение.

Решението може да бъде обжалвано чрез РИОСВ-Смолян пред Министъра на околната среда и водите и/или пред съответния Административен съд в 14-дневен срок от съобщаването му на заинтересованите лица по реда на Административно-процесуалния кодекс.

Дата: 21.04.2023 г.

**ИНЖ. ЕКАТЕРИНА ГА**

*Директор на РИОСВ-Сл*

