




# РЕПУБЛИКА БЪЛГАРИЯ

Министерство на околната среда и водите

Регионална инспекция по околната среда и водите – Смолян



Ниво на класификация - 0/TLP-WHITE/

## СЪОБЩЕНИЕ

за обществен достъп за постановено Решение за преценяване на необходимостта от извършване на оценка на въздействието върху околната среда (ОВОС) за инвестиционно предложение.

Съгласно чл.8, ал.5, т.2 от Наредба за условията и реда за извършване на оценка на въздействието върху околната среда, Регионална инспекция по околната среда и водите – Смолян съобщава за постановено на **20.09.2023г. Решение № СМ-018-ПР/2023г.** на Директора на РИОСВ – Смолян за преценяване на необходимостта от извършване на оценка на въздействието върху околната среда (ОВОС) за инвестиционно предложение: „Водоем – рибарник за отглеждане на пъстървови видове риби“, в ПИ №73777.2.611 в м. „Лъките“, землище на с. Търън, общ. Смолян, обл. Смолян.

Решението е поставено за обществен достъп на информационното табло в сградата на РИОСВ - Смолян (партер), адрес ул. „Дичо Петров" №16, за период от 14 дни на **20.09.2023г.** и на следния електронен адрес на интернет страницата на РИОСВ – Смолян: [https://smolyan.riosv.com/main.php?module=documents&object=category&action=list&doc\\_cat\\_id=2](https://smolyan.riosv.com/main.php?module=documents&object=category&action=list&doc_cat_id=2). Решението се намира в отдел „Превантивна дейност“, дирекция „Контрол и превантивна дейност“. Достъпът до него е по реда на Закона за достъп до обществена информация.


## КОНСТАТИВЕН ПРОТОКОЛ

Днес **20.09.2023г.** за период от 14 дни на основание чл.8, ал.5, т.2 от Наредбата за условията и реда за извършване оценка на въздействието върху околната среда, на информационното табло в сградата на РИОСВ – Смолян – партерен етаж, адрес: ул. „Дичо Петров" №16, гр. Смолян е поставено за обществен достъп **Решение за преценяване на необходимостта от извършване на оценка на въздействието върху околната среда №СМ-018-ПР/2023г. от 20.09.2023 г.** на Директора на РИОСВ – Смолян, да не се извършва оценка на въздействието върху околната среда за инвестиционно предложение: „Водоем – рибарник за отглеждане на пъстървови видове риби“, в ПИ №73777.2.611 в м. „Лъките“, землище на с. Търън, общ. Смолян, обл. Смолян.

Решението е публикувано за обществен достъп и на следния електронен адрес: [https://smolyan.riosv.com/main.php?module=documents&object=category&action=list&doc\\_cat\\_id=2](https://smolyan.riosv.com/main.php?module=documents&object=category&action=list&doc_cat_id=2), на интернет страницата на РИОСВ – Смолян. Решението се намира в отдел „Превантивна дейност“, дирекция „Контрол и превантивна дейност“. Достъпът до него е по реда на Закона за достъп до обществена информация.

### Присъствали на съобщаването:

1. инж. Красимир Кондов, гл. експерт
2. Виолета Величкова, гл. експерт
3. Петя Славова – гл. експерт:



4700 гр. Смолян, ул. „Дичо Петров“ № 16, ПК 99, e-mail: [riosv-smolyan@mbox.contact.bg](mailto:riosv-smolyan@mbox.contact.bg), <http://smolyan.riosv.com>; Директор: 0301/60-113, Тех. сътрудници: 0301/60-100, 60-112, Fax: 0301/60-119





# РЕПУБЛИКА БЪЛГАРИЯ

Министерство на околната среда и водите

Регионална инспекция по околната среда и водите – С м о л я н

## РЕШЕНИЕ

№ СМ-018-ПР/2023г.

за преценяване на необходимостта от извършване на оценка на въздействието  
върху околната среда

На основание чл. 93, ал.1, т.1, ал. 3 и ал. 6 от Закона за опазване на околната среда (ЗООС), чл.7, ал.1 и чл.8, ал.1 от Наредбата за условията и реда за извършване на оценка на въздействието върху околната среда (Наредбата за ОВОС), чл. 31, ал.4 и ал.6 от Закона за биологичното разнообразие (ЗБР), чл.40, ал.4, във връзка с ал.3 от Наредбата за условията и реда за извършване на оценка на съвместимостта на планове, програми, проекти и инвестиционни предложения с предмета и целите на опазване на защитените зони (Наредба за ОС), писмена документация от възложителя по Приложение №2 към чл.6 от Наредбата по ОВОС и по чл.10, ал.1 и 2 от Наредба за ОС, както и становища на БД ИБР - Пловдив и РЗИ – Смолян.

## РЕШИХ:

да не се извършва оценка на въздействието върху околната среда за инвестиционно предложение: „Водоем – рибарник за отглеждане на пъстървови видове риби“, в ПИ №73777.2.611 в м. „Лъките“, землище на с. Търън, общ. Смолян, обл. Смолян, което няма вероятност да окаже значително отрицателно въздействие върху компонентите и факторите на околната среда, както и върху природни местообитания, популации и местообитания на видове, предмет на опазване в защитени зони.

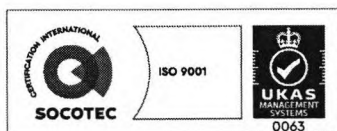
възложител: „Алвито“ ЕООД,

### Характеристика на инвестиционното предложение:

Предмет на инвестиционното предложение (ИП) е изграждане на сладководно, непълносистемно стопанство за отглеждане на пъстървови видове риби (дъгова пъстърва и/или балканска пъстърва, сивен и др.) за прясна консумация, в ПИ с идентификатор 73777.2.611 по КККР на с. Търън, общ. Смолян, в местността „Лъките“, землище на с. Търън, общ. Смолян, обл. Смолян, с обща площ 5 156 м<sup>2</sup>. Водоемът, в който ще се отглежда риба ще бъде изграден в естествени условия, с водонепропускливо дъно и следните параметри: размер 150 кв.м, дълбочина – 2 м; общ обем вода във водоема - 240 м<sup>3</sup>; максималната дълбочина на водата във водоема - 1,6 м. Предвижда се максимален капацитет за отглеждане на 500 кг. риба. Водовземаването за водоем-рибарника ще се извърши от безименно дере - ляв приток на р. Черна, в ПИ с идентификатор 73777.2.763 по КККР на с. Търън, общ. Смолян, в местността „Кантона“, землище на с. Търън, общ. Смолян, обл. Смолян. При реализацията на предложението, не се предвижда изграждане на нова пътна инфраструктура.

Така заявеното инвестиционно предложение попада в обхвата на глава шеста, т.1 буква „е“ – интензивно развъждане на риба на Приложение № 2 на ЗООС и съгласно разпоредбите на чл. 93, ал.1, т.1, подлежи на преценяване на необходимостта от извършване на оценка на въздействието върху околната среда (ОВОС).

Инвестиционното предложение попада в обхвата на чл.31, ал.1 от Закона за биологичното разнообразие и чл. 2, ал. 1, т. 1 от Наредбата за ОС (обн., ДВ, бр. 73 от 11.09.2007 г., изм. и доп., бр.94 от 30.11.2012г.), поради което подлежи на оценка за съвместимост.



4700 гр. Смолян, ул. „Дичо Петров“ № 16, ПК 99, e-mail: [riosv-smolyan@mbox.contact.bg](mailto:riosv-smolyan@mbox.contact.bg), <http://smolyan.riosv.com>; Директор: 0301/60-113, Тех. сътрудници: 0301/60-100, 60-112, Fax: 0301/60-119



Територията, в чийто граници се предвижда да се реализира инвестиционното предложение, **не попада** в границите на защитени територии по смисъла на Закона за защитените територии, както и **не попада** в границите на защитени зони по смисъла на Закона за биологичното разнообразие. Най-близко разположената защитена зона е:

- BG0001030 „Родопи Западни” за опазване на природните местообитания и на дивата флора и фауна, обявена със Заповед № РД-278/31.03.2021 г. на Министъра на околната среда и водите (ДВ бр.45/28.05.2021 г.), отстояща на около 7,95 км.

Съгласно чл.40, ал.4 от Наредбата за ОС, след анализ на представената информация и въз основа на критериите по чл. 16 от Наредбата по ОС, преценката на компетентния орган е, че настоящото инвестиционно предложение няма вероятност да окаже отрицателно въздействие върху природни местообитания, популации и местообитания на видове (включително птици), предмет на опазване в горепосочената защитена зона от мрежата на „Натура 2000”.

Съгласно чл.7, ал.2, т.2, буква „б” от Наредбата за ОВОС, е проведена консултация с РЗИ – Смолян.

## МОТИВИ:

**I. Характеристики на инвестиционното предложение: размер, засегната площ, параметри, мащабност, обем; взаимовръзка и кумулиране с други съществуващи и/или одобрени инвестиционни предложения; ползване на природни ресурси, земните недра, почвите, водите и на биологичното разнообразие; генериране на отпадъци; замърсяване и вредно въздействие; риск от големи аварии и/или бедствия; рисковете за човешкото здраве:**

1. Водоемът, в който ще се отглежда риба ще бъде изграден в естествени условия с водонепропускливо дъно и следните параметри: размер 150 кв.м, дълбочина – 2 м, изграден в естествени условия с непропускливо дъно, задържащ водата; общ обем вода във водоема - 240 м<sup>3</sup>; максималната дълбочина на водата във водоема - 1,6 м; максимален капацитет за отглеждане на 500 кг. риба.

2. Предложението включва следните дейности:

- Закупуване на отраснали пъстървови видове риби (живо тегло - 300-350 гр.); Отрасналата жива риба ще бъде закупувана от други рибовъдни стопанства в региона и ще бъде доставяна и пускана във водоем-рибарника със специализиран автомобилен транспорт. Периодичността на доставките на жива риба ще бъдат в зависимост от консумацията през периода на съхранението ѝ

- Временно съхранение във водоема на живата риба

За храненето на рибата през периода на временното ѝ съхранение във водоем-рибарника ще се използват екструдирани и гранулирани фуражи с по-ниско ниво на суровия протеин. При приетата схема на хранене плануваният разход на фураж е около 1,1 кг за 1 кг пъстърви. Пъстървите, съхранявани в рибарника ще се хранят по 3 - 5 пъти на ден (в зависимост от продължителността на светлата част от денонощието, метеорологичните и хидрохимични параметри, като храната ще се подава ръчно на подходящи места. За контролиране на хидрохимичния режим и оптимизиране на храненето на култивираните риби ще се използва апарат за ежедневен мониторинг на кислородното съдържание, рН и температурата на водата.

- Реализация на рибата за лична консумация и на пазара.

Не се предвижда разфасоване, преработка и пакетиране на рибата на площадката на рибарника.

3. Водоемът, в който ще се отглежда риба ще се водоснабдява от безименно дере, ляв приток на река Черна, поречие Арда. Ще се осигурява постоянно ниво на водата през различните сезони на годината във водоема за временно съхранение на рибата, като същият ще се ползва в периода от м. март до м. ноември, включително или 9 месеца/година.

4. Водовземането за обекта ще се осъществи посредством водовземен филтър от ПВС тръба Ø110, потопен директно във водното течение на дерето, след което ще постъпва в

събирателна шахта с преливник, където ще се устрои и водомерен възел за измерване на използваните количества вода от дерето. Преливните води от водоема, посредством тръба ПВЦ Ø110 и дължина 13 м. ще се връщат и заустават обратно в дерето. Общата дължина на отклонението на водите от точката на отбиване до точката на зауставане е 160 м.

5. За осъществяване на инвестиционното намерение е необходимо ежедневно да се доставя свежа вода за обмен на водата във водоема-рибарника -  $W$  ден. =  $172,8 \text{ м}^3/\text{ден.}$ ;  $Q$  ср. ден. - 2 л/сек. Необходимата годишна водна маса при сезонното използване на водовземаването за водоем-рибарника от 9 месеца в годината (24 часа в денонощието) или около 270 дни/год. ще бъде:  $W$  год. =  $172,8 \text{ м}^3 \times 270 \text{ дни/год.} = \text{до } 46\,700 \text{ м}^3/\text{год.}$

6. Формираните от дейността на обекта битово-отпадъчни води, ще се отвеждат във водонепропусклива изгребна яма, която ще се почиства периодично от лицензиран оператор.

7. При реализацията на предложението не се налага изграждане на нова или промяна на съществуващата пътна инфраструктура. Не се предвижда и изграждане на нов електропровод. Електрозахранването ще се осъществява, чрез присъединяване към съществуваща електропреносна мрежа.

8. От дейността на обекта ще се формират смесени битови отпадъци, които ще се третираат, съобразно нормативните изисквания. Отпадъците от хартиени и полиетиленови опаковки от храната на рибите ще се събират отделно и ще се предават на лицензирани фирми за оползотворяване.

9. Предложението е във взаимовръзка с друго инвестиционно предложение, находящо се в същия имот и собственост на същия възложител. В границите на поземлен имот с идентификатор 73777.2.611 по КККР на с. Търън, общ. Смолян, в местността „Лъките“, землището на с. Търън, общ. Смолян, представляващ урбанизирана територия, с НТП „За друг вид курортно-рекреационен обект“ е проведена процедура по реда на глава шеста от ЗООС и чл.31 от ЗБР за „Курортно строителство – хотел за сезонно ползване“.

10. При стриктно спазване на предложените мерки, целящи ограничаване на неблагоприятните въздействия върху околната среда, както и нормативните изисквания, в резултат от реализацията на предложението, не се очаква възникване на кумулативни въздействия със значителен отрицателен ефект и поява на замърсяване и дискомфорт върху околната среда.

11. С реализацията на предложението, не съществува риск от инциденти при стриктното спазване на технологичната дисциплина и изискванията на безопасност на труда.

12. Съгласно писмо с изх. № 10-21-1/18.08.2023 г. на РЗИ – Смолян, реализацията и експлоатацията на инвестиционното предложение няма да окаже значително въздействие върху здравния статус на населението на с. Търън.

**II. Местоположението на инвестиционното предложение: съществуващо и одобрено земеползване; относителното изобилие, достъпност, качество и възстановителна способност на природните богатства; абсорбиционен капацитет на природната среда; крайбрежни зони и морска околна среда; планински и горски райони; защитени със закон територии; засегнати елементи от Националната екологична мрежа; територии, свързани с инвестиционното предложение, в които нормите за качество на околната среда са нарушени или се смята, че съществува такава вероятност; гъсто населени райони; ландшафт и обекти с историческа, културна или археологическа стойност; територии и/или зони и обекти със специфичен санитарен статут или подлежащи на здравна защита:**

1. Инвестиционното предложение ще се реализира в поземлен имот с идентификатор идентификатор 73777.2.611 по КККР на с. Търън, общ. Смолян, в местността „ЛЪКИТЕ“, землището на с. Търън, общ. Смолян, с обща площ 5156 м, собственост на възложителя, урбанизирана територия, с НТП „За друг вид курортно-рекреационен обект“, съгласно Заповед за одобрение на КККР № РД- 18-59/28.08.2009 г. на Изпълнителен Директор на АГКК. Водовземаването за водоем-рибарника е от безименно дере - ляв приток на р. Черна в ПИ с идентификатор 73777.2.763 по КККР на с. Търън, общ. Смолян, в местността

„КАНТОНА“, землище на с. Търън, общ. Смолян, обл. Смолян. За преминаването на водопровода през имота е приложена нотариално заверена декларация за предоставяне на право на преминаване от собствениците.

2. Географските координати на точката на водовземане са следните: N-41°33'56.082", E - 24°51'48.143" на кота 691,621 м. Географските координати на точката на връщането на водите в дерето са: N-41°33'51.202", E- 24°51'48.466" на кота 679,531 м.

3. Съобразено с получено становище по чл. 155, ал.1, т.23 от Закона за водите на БДИБР - Пловдив с изх.№ ПУ-01-404-(1)/23.06.2023 г., инвестиционното предложение е допустимо от гледна точка на План за управление на речните басейни (ПУРБ) на ИБР (2016-2021) и План за управление на риска от наводнения (ПУРН) на ИБР (2016-2021), Закона за водите и подзаконовите актове към него, при спазване на следните условия:

- Наличие на издадено разрешително за водовземане, съгласно чл. 44. ал. 1 от Закона за водите;

- При хранене на рибата и предвидения разход на фураж от около 1.1 кг. за 1 кг. пъстърви, следва да се издаде разрешително за заустване в повърхностен воден обект, съгласно чл. 46, ал. 1, т. 3 от Закона за водите за отвеждането на преработените от рибарника води;

- Да се изгради водоплътна изгребна яма, в съответствие с техническите и санитарно-хигиенни изисквания. За формиращите се отпадъчни води, следва да се осигури периодично почистване и извозване до регламентирано място от лица, притежаващи необходимите документи, съгласно действащото законодателство. Да се има предвид, че във водоплътната яма не може да се отвеждат води различни от битово - фекални, съгласно чл. 46, ал. 4, т. 2. от Закона за водите, във връзка с чл. 87 ал. 1 от ЗУТ.

4. Предложението ще се реализира извън обхвата на защитени зони, поради което няма вероятност от пряко увреждане и/или унищожаване, включително и фрагментиране на природните местообитания и местообитания на видове, вкл. птици, предмет на опазване в защитените зони от мрежата „НАТУРА 2000“, както и върху най-близко разположената защитена зона BG0001030 „Родопи Западни“.

5. Предвид местоположението, характера на територията и характера на предвидените дейности, няма вероятност реализацията на инвестиционното предложение да доведе до значителна по степен фрагментация на местообитания на видове и прекъсване на биокоридорни връзки, с което да се наруши кохерентността на мрежата Natura 2000. Няма вероятност да бъде нарушен благоприятния природозащитен статус на местообитанията или видовете, предмет на опазване в най-близко разположената защитена зона.

6. С реализацията на предложението, не се предполага генериране на емисии и отпадъци във вид и количества, които да окажат отрицателно въздействие върху природни местообитания, популации и местообитания на видове, предмет на опазване в защитени зони.

7. Не се очаква реализацията на инвестиционното предложение да доведе до кумулативно въздействие със значителен ефект върху видовете и местообитанията, вкл. птици, предмет на опазване в най-близката защитена зона, спрямо процедурани и одобрени до момента планове, програми, проекти и/или инвестиционни предложения.

8. Инвестиционното предложение не попада и не граничи със санитарно - охранителни зони около водоизточници на питейно-битово водоснабдяване или на водоизточници на минерални води.

9. Предложението се намира извън определените райони със значителен потенциален риск от наводнения в Източнобеломорски район.

10. Не се очаква да бъдат засегнати обекти от културното наследство при реализацията на предложението.

11. В близост до инвестиционното предложение, няма разположени предприятия с нисък/висок рисков потенциал, класифицирани съгласно чл. 103, ал. 1 от ЗООС.

12. Качествата и регенеративната способност на природните ресурси в района, не се очаква да бъдат засегнати, при спазване на условията и мерките, заложиени в съгласувателните документи на специализираните компетентни органи.

**III. Тип и характеристика на потенциалното въздействие върху околната среда: степен и пространствен обхват на въздействието, естество на въздействието, трансграничен характер на въздействието; интензивност и комплексност на въздействието; вероятност за въздействието; очаквано настъпване, продължителност, честотата и обратимост на въздействието; комбиниране с въздействия на други съществуващи и/или одобрени инвестиционни предложения; възможност за ефективно намаляване на въздействията:**

1. Териториалният обхват на въздействие на инвестиционното предложение ще бъде ограничен и локален, в рамките на разглежданата територия.

2. Реализацията на предложението няма да бъде свързана с нарушаване на нормите за опазване на човешкото здраве в обхвата на населени места.

3. Продължителността на въздействието съвпада с продължителността на експлоатацията и предвид естеството на намерението, очакваните въздействия върху компоненти и фактори на околна среда, могат да се определят като постоянни, незначителни и обратими.

4. Инвестиционното предложение няма да окаже негативно влияние върху водите в района и върху заложените цели за поддържане на тяхното добро състояние, при спазване на разпоредбите на Закона за водите и условията, посочени в становище на БД ИБР – Пловдив, с изх. № ПУ-01-404-(1)/23.06.23г. Съгласно становището, инвестиционното предложение не представлява ново изменение на физичните характеристики на повърхностното водно тяло и не предвижда черпене на водни количества, които могат да надвишат 60 на сто от постоянните водни ресурси, при 95 – процентна обезпеченост за басейна.

5. В близост до инвестиционното предложение има други съществуващи и/или одобрени инвестиционни предложения, но отчитайки неговия характер и условия за реализация, не се очаква възникване на комбинирани и кумулативни въздействия със значителен ефект.

6. Реализацията на предложението не предполага трансгранично въздействие.

**IV. Обществен интерес към предложението за строителство, дейности или технологии:**

1. Съгласно писмо с вх. №КПД-11-338-(11)/07.09.2023г. на Кмета на Община Смолян, в периода 16.08.2023г. – 29.08.2023г. е осигурен обществен достъп на информацията по Приложение №2 на интернет страницата и на информационното табло на общината и в сградата на кметство с. Търън. В писмото е посочено, че в резултат на осигурения обществен достъп в законоустановения срок, не са постъпвали становища/мнения/възражения и др. срещу реализацията на предложението.

2. В срока на обявяванията и към настоящия момент, в РИОСВ – Смолян не са постъпвали възражения срещу реализацията на предложението.

#### **ПРИ ИЗПЪЛНЕНИЕ НА СЛЕДНИТЕ УСЛОВИЯ:**

1. Всички дейности, свързани с инвестиционното предложение да се извършват в границите на имота.

2. Да не се допуска замърсяване на прилежащите територии със строителни, битови и/или други отпадъци, вкл. депониране на земна маса, както и повреждане и унищожаване на съществуващата в съседни терени тревна, дървесна и храстова растителност.

3. Да се спазват изискванията на Закона за водите по отношение на водовземане и заустване на отпадъчни води.

4. Да се изгради водоплътна изгребна яма, в съответствие с техническите и санитарно-хигиенни изисквания. За формиращите се отпадъчни води, следва да се осигури периодично почистване и извозване до регламентирано място от лица, притежаващи необходимите документи, съгласно действащото законодателство. Да се има предвид, че във водоплътната

яма не може да се отвеждат води различни от битово - фекални, съгласно чл. 46, ал. 4, т. 2. от Закона за водите, във връзка с чл. 87 ал. 1 от ЗУТ.

Настоящото решение се отнася само за конкретно заявеното предложение и в посочения му капацитет. Решението не отменя задълженията на възложителя за изпълнение на изискванията на Закона за опазване на околната среда /ЗООС/ и други специални закони и подзаконовни нормативни актове и не може да служи като основание за отпадане на отговорността съгласно действащата нормативна уредба.

На основание чл.93, ал.7 от ЗООС при промяна на възложителя, на параметрите на инвестиционното предложение или на някои от обстоятелствата, при които е издадено настоящото решение, възложителят или новият възложител трябва своевременно да уведоми РИОСВ, гр. Смолян.

При констатиране неизпълнение на условията и мерките в решението, виновните лица носят отговорност по чл. 166, т. 2 от Закона за опазване на околната среда.

На основание чл.93, ал.8 от ЗООС, настоящото решение губи правно действие, ако в срок 5 години от датата на издаването му не е започнало осъществяването на инвестиционното предложение.

Решението може да бъде обжалвано чрез РИОСВ-Смолян пред Министъра на околната среда и водите и/или пред съответния Административен съд в 14-дневен срок от съобщаването му на заинтересованите лица по реда на Административно-процесуалния кодекс.

Дата: 20.09.2023г.

**ИНЖ. ЕКАТЕРИНА ГАДЖЕВ**  
Директор на РИОСВ-Смо

